

Apple Valley, Nevada
Alpine Meadows Cond.

1
9

FILMED

35

9-14-99

Reel #1

INDEX

Apple Valley Gardens (Pt. SE 1/4 Sec. 10 T8N R20E)

Building #1	N84	W15979																								
Unit 101	375	1166	384	950	425	224	584	159	824	786	894	1175	1159	635												
Unit 102	375	1166	384	950	951	305	1053	685	1519	335																
Unit 103	375	1166	384	950	685	196	1514	433																		
Unit 104	375	1166	384	950	900	588	932	189	1177	250																
Unit 105	375	1166	384	950	900	588	932	189	1279	243	1400	567	1657	370	1680	566										
Unit 106	375	1166	384	950	672	954	672	956	1198	974																
Unit 107	375	1166	384	950	900	588	932	189	1279	243	1553	855	1911	30	1911	31										
Unit 108	375	1166	384	950	900	588	932	189	1279	243	1401	193	1845	1342	1845	1343										
Unit 109	375	1166	384	950	900	588	932	189																		
Unit 110	375	1166	384	950	900	588	932	189	1082	416																
Unit 111	375	1166	384	950	670	1	932	814	966	451																
Unit 112	375	1166	384	950	677	725	1636	54																		

1																																											
2	383	607	471	352	517	730	571	274	767	445	954	507	754	830	754	632	972	822	976	387																							
3																																											
4																																											
5	383	607	579	274	717	422	769	945																																			
6																																											
7																																											
8	383	607	579	274	769	945																																					
9																																											
10																																											
11	383	607	449	842	579	274	769	945																																			
12																																											
13																																											
14	383	607	408	910	579	274	769	945																																			
15																																											
16																																											
17	383	607	489	507	579	274	769	945																																			
18																																											
19																																											
20	383	607	517	730	579	274	769	945																																			
21																																											
22																																											
23	383	607	517	730	579	274	769	945																																			
24																																											
25																																											
26	383	607	517	730	579	274	769	945																																			
27																																											
28																																											
29	383	607	579	274	769	945	1299	446																																			
30																																											
31																																											
32	383	607	476	119	576	649	579	274	719	429	769	945	806	144																													
33																																											
34																																											
35	383	607	417	1309	579	274	769	945	1300	109																																	
36																																											

3-3-94 1879 1989
~~1460 342~~

1	P1	383	606	1055	179				1444	978
2										
3	P2	383	606	678	870	1435	352	819	522	
4										
5	P3	383	606	1055	179					
6										
7	P4	383	606	679	229	923	524	934	584	1596
8										
9	P5	383	606	677	926	706	756	878	638	991
10										
11	P6	383	606	900	590			1662	145	1778
12										
13	P7	383	606	900	590	1082	418			
14										
15	P8	383	606	900	590	1137	311	1868	582	
16										
17	P9	383	606	900	590	1845	1347			
18										
19	P10	383	606	685	208					
20										
21	P11	383	606	672	958					
22										
23	P12	383	606	900	590	1177	252			
24										
25	P13	383	606	900	590					
26										
27	P14	383	606							
28										
29	P15	383	606							
30										
31	P16	383	606	685	208					
32										
33	P17	383	606							
34										
35	P18	383	606							
36										

)

APPLE Valley Gardens Parking

Row	Col 1	Col 2	Col 3	Col 4	Col 5	Col 6	Col 7	Col 8	Col 9	Col 10	Col 11	Col 12	Col 13	Col 14	Col 15	Col 16	Col 17	Col 18	Col 19	Col 20	Col 21	Col 22	Col 23	Col 24	Col 25	Col 26	Col 27	Col 28	Col 29	Col 30	Col 31	Col 32	Col 33	Col 34	Col 35	Col 36		
1	P19	375	1166	384	950	900	588	932	189	1279	243	1400	567	1657	370	1680	567	1680	566																			
2																																						
3	P20	375	1166	384	950	580	221	584	159	824	786	894	1135	1159	635																							
4																																						
5	P21	375	1166	384	950	675	996	1453	1005																													
6																																						
7	P22	375	1166	384	950	685	196	1514	433																													
8																																						
9	P23	375	1166	384	950	547	1143																															
10																																						
11	P24	375	1166	384	950	900	588	932	189	1279	243	1400	567	1657	370	1680	567	1680	566																			
12																																						
13	P25	375	1166	384	950	900	588	932	189	1279	243	1462	243																									
14																																						
15	P26	375	1166	384	950	900	588	932	189	1279	243	1558	855	1911	36	1911	31																					
16																																						
17	P27	375	1166	384	950	900	588	932	189	1279	243	1407	323	1672	455	1672	456																					
18																																						
19	P28	375	1166	384	950	900	588	932	189	1155	328																											
20																																						
21	P29	375	1166	384	950	721	585	951	530																													
22																																						
23	P30	375	1166	384	950	836	845	954	828	964	830	1272	12	1475	861																							
24																																						
25	P31	375	1166	384	950	836	845	954	828	954	830	1272	12	1475	861																							
26																																						
27	P32	375	1166	384	950	476	118																															
28																																						
29	P33	375	1166	384	950	900	588	932	189	1279	243	1415	305																									
30																																						
31	P34	375	1166	384	950	900	588	932	189	1279	243	1456	1024	1771	370																							
32																																						
33	P35	375	1166	384	950	408	161	973	443	1196	58	1659	295																									
34																																						
35	P36	375	1166	384	950	900	588	932	189	1068	906	1332	244	1666	194																							
36																																						

Boorum & Peur
22 03 WHITE
032 03 GREEN

FAULTLESS FLAT OPENING LEAF

FAULTLESS COLUMNAR FORM 3-SR-3
 PTD. IN U. S. A.

1	383	606	900	590			
2	383	606	672	572			
3	383	606	672	592	1591	463	
4	383	606	685	197			
5	383	606					
6	383	606	900	590			
7	383	606	900	590			
8	383	606	900	590			
9	383	606	900	590			
10	383	606	900	590	1694	666	
11	383	606	969	613			
12	383	607	972	824	954	830	954
13	383	607	954	507	954	830	954
14	383	607	476	119	576	477	477
15	383	607	577	930	900	590	
16	383	607	577	930	900	590	1771
17	383	607	1196	60			
18	383	607	577	930	900	590	

LIS PENDING # 18,998 LIS PENDING # 19,226
 LIS PENDING # 18,998 LIS PENDING # 19,226

FAULTLESS FLAT OPENING LEAF

FAULTLESS COLUMNAR FORM 3-SR-3
PTD. IN U. S. A.

1	383	601	511	730	1058	309	1013	89
	064							
2	383	601						
3	383	601	466	372	934	348	1407	292
			1204	304				
			493	478				
4	383	601						
5	383	601						
6	383	601						
7	383	601						
8	383	601	1034	304				
9	383	601	880	398				
10	383	601						
11	383	601	544	767	913	1694	192	1603
						82		309
12	383	601	449	842				
13	383	601						
14	383	601	489	507				
15	383	601	401	1364	1012	169		
16	383	601	511	730				
17	383	601						
18	383	601	1299	1414				

Cripple Valley Gardens Parking

955 375 1166 384 950 488 1005 762 36
956 375 1166 384 950 417 1308 1165 265 1360 168
957 375 1166 384 950 1279 243
958 375 1166 384 950 1279 243
959 375 1166 384 950 523 457 1279 243
960 375 1166 384 950 1279 243
961 375 1166 384 950 1279 243
962 375 1166 384 950 1279 243
963 375 1166 384 950 1279 243

1

2

3

4

5

6

7

8

9

10

11

12

13

14

15

16

17

18

1	353	607	745	35	1599	51														
			458	1066	762	37														
2	383	607	417	1309	1360	169														
3	353	607																		
4	363	607																		
5	383	607	471	382	517	730														
6	382	607																		
7	383	607																		
8	383	607																		
9	353	607																		
10																				
11																				
12																				
13																				
14																				
15																				
16																				
17																				
18																				

Alpine Meadows Condominiums (Pt. SE 1/4 Sec. 12 - T8N - R20E. SW 1/4 SE 1/4)

Unit	396	151	546	455	986	1176	986	1179	986	1185
N82 W13240										
1	396	467	151	546	455	986	1176	986	1179	986
2	396	467	151	546	455	986	1176	986	1179	986
3	396	467	151	546	455	986	1176	986	1179	986
4	396	467	151	546	455	986	1176	986	1179	986
5	396	467	151	546	455	986	1176	986	1179	986
6	396	467	151	546	455	986	1176	986	1179	986
7	396	467	151	546	455	986	1176	986	1179	986
8	396	467	151	546	455	986	1176	986	1179	986

Recorded February 1, 1980 at 8:00 a.m. on Doc # 119472 in R. 396 J-1

WILSON JONES
FORM 30 215

1	467	130	475	29	FINANCING STATE #688577	FINANCING ST #730096	986	1182
2	467	130	475	29	FINANCING STATE #688577	FINANCING ST #730096	986	1182
3								
4	467	130	475	29	FINANCING STATE #688577	FINANCING ST #730096	986	1182
5								
6	467	130	475	29	FINANCING STATE #688577	FINANCING ST #730096	986	1182
7								
8	467	130	475	29	FINANCING STATE #688577	FINANCING ST #730096	986	1182
9								
10	467	130	475	29	FINANCING STATE #688577	FINANCING ST #730096	986	1182
11								
12	467	130	475	29	FINANCING STATE #688577	FINANCING ST #730096	986	1182
13								
14	467	130	475	29	FINANCING STATE #688577	FINANCING ST #730096	986	1182
15								
16								
17								
18								

Alpine meadows Condominiums (pts SW^{1/4} Sec. 12 T8N R20E)

Unit	396	3	467	151	546	455	986	1176	986	1179	986	1185
1												
2	396	3	467	151	546	455	986	1176	986	1179	986	1185
3	396	3	467	151	546	455	986	1176	986	1179	986	1185
4	396	3	467	151	546	455	986	1176	986	1179	986	1185
5	396	3	467	151	546	455	986	1176	986	1179	986	1185
6	396	3	467	151	546	455	986	1176	986	1179	986	1185
7	396	3	467	151	546	455	986	1176	986	1179	986	1185
8	396	3	467	151	546	455	986	1176	986	1179	986	1185

467	120	475	29	FINANCING STATE # 688577	FINANCING STATE # 730 096	986	1182													
467	120	475	29	FINANCING STATE # 688577	FINANCING STATE # 730 096	986	1182													
467	120	475	29	FINANCING STATE # 688577	FINANCING STATE # 730 096	986	1182													
467	120	475	29	FINANCING STATE # 688577	FINANCING STATE # 730 096	986	1182													
467	120	475	29	FINANCING STATE # 688577	FINANCING STATE # 730 096	986	1182													
467	120	475	29	FINANCING STATE # 688577	FINANCING STATE # 730 096	986	1182													

Alpine Meadows Condominiums (Pt. SW¹⁴ Sec. 12 T8N R20E)

N82 W13272

Unit 1	396	3	467	151	546	455	986	1176	986	1179	986	1185
2	396	3	467	151	546	455	986	1176	986	1179	986	1185
3	396	3	467	151	546	455	986	1176	986	1179	986	1185
4	396	3	467	151	546	455	986	1176	986	1179	986	1185
5	396	3	467	151	546	455	986	1176	986	1179	986	1185
6	396	3	467	151	546	455	986	1176	986	1179	986	1185
7	396	3	467	151	546	455	986	1176	986	1179	986	1185
8	396	3	467	151	546	455	986	1176	986	1179	986	1185

Alpine Meadows Condominiums (ft. SE 1/4 Sec. 12 T8N R20E) SW 1/4

Unit	396	3	467	151	546	455	986	1176	986	1179	986	1185
N82W13290												
1	396	3	467	151	546	455	986	1176	986	1179	986	1185
2	396	3	467	151	546	455	986	1176	986	1179	986	1185
3	396	3	467	151	546	455	986	1176	986	1179	986	1185
4	396	3	467	151	546	455	986	1176	986	1179	986	1185
5	396	3	467	151	546	455	986	1176	986	1179	986	1185
6	396	3	467	151	546	455	986	1176	986	1179	986	1185
7	396	3	467	151	546	455	986	1176	986	1179	986	1185
8	396	3	467	151	546	455	986	1176	986	1179	986	1185

DATE: 10/18

467 130 475 29 Financing State # 688577 Financing St # 730046 986 1182

467 130 475 29 Financing State # 688577 Financing St # 730046 986 1182

467 130 475 29 Financing State # 688577 Financing St # 730046 986 1182

467 130 475 29 Financing State # 688577 Financing St # 730046 986 1182

467 130 475 29 Financing State # 688577 Financing St # 730046 986 1182

467 130 475 29 Financing State # 688577 Financing St # 730046 986 1182

467 130 475 29 Financing State # 688577 Financing St # 730046 986 1182

467 130 475 29 Financing State # 688577 Financing St # 730046 986 1182

(1A)

Belpine Meadows Condominiums (Pt. SE 1/4 Sec. 12 T8N R20E. SW 1/4)

N82 W 13304												
Unit 1	396	3	467	151	546	455	986	1176	986	1179	986	1185
2	396	3	467	151	546	455	986	1176	986	1179	986	1185
3	396	3	467	151	546	455	986	1176	986	1179	986	1185
4	396	3	467	151	546	455	986	1176	986	1179	986	1185
5	396	3	467	151	546	455	986	1176	986	1179	986	1185
6	396	3	467	151	546	455	986	1176	986	1179	986	1185
7	396	3	467	151	546	455	986	1176	986	1179	986	1185
8	396	3	467	151	546	455	986	1176	986	1179	986	1185

467	130	475	29	FINANCING STATE #68859995	FINANCING ST #730096	986	1182													
467	130	475	29	FINANCING STATE #68859995	FINANCING ST #730096	986	1182													
467	130	475	29	FINANCING STATE #68859995	FINANCING ST #730096	986	1182													
467	130	475	29	FINANCING STATE #68859995	FINANCING ST #730096	986	1182													
467	130	475	29	FINANCING STATE #68859995	FINANCING ST #730096	986	1182													

Alpine Meadows Condominiums (Pt SE 1/4 Sec 12 T8N R20E. SW 1/4)

N82W133.34

Unit 1	396	3	467	151	546	455	986	1176	986	1179	986	1185
2	396	3	467	151	546	455	986	1176	986	1179	986	1185
3	396	3	467	151	546	455	986	1176	986	1179	986	1185
4	396	3	467	151	546	455	986	1176	986	1179	986	1185
5	396	3	467	151	546	455	986	1176	986	1179	986	1185
6	396	3	467	151	546	455	986	1176	986	1179	986	1185
7	396	3	467	151	546	455	986	1176	986	1179	986	1185
8	396	3	467	151	546	455	986	1176	986	1179	986	1185

Multiple Columnar

467	130	475	29	FINANCING STATE # 688579096	FINANCING STATE # 730096	986	1182
467	130	475	29	FINANCING STATE # 688579096	FINANCING STATE # 730096	986	1182
467	130	475	29	FINANCING STATE # 688579096	FINANCING STATE # 730096	986	1182
467	130	475	29	FINANCING STATE # 688579096	FINANCING STATE # 730096	986	1182
467	130	475	29	FINANCING STATE # 688579096	FINANCING STATE # 730096	986	1182
467	130	475	29	FINANCING STATE # 688579096	FINANCING STATE # 730096	986	1182

MADE IN U.S.A.

Alpine Meadows Condominium (ft. SE 1/4 Sec. 12 T8N R20E) SW 1/4


182 W 13348

Unit 1	396	3	467	151	546	455	986	1176	986	1179	986	1185
2	396	3	467	151	546	455	986	1176	986	1179	986	1185
3	396	3	467	151	546	455	986	1176	986	1179	986	1185
4	396	3	467	151	546	455	986	1176	986	1179	986	1185
5	396	3	467	151	546	455	986	1176	986	1179	986	1185
6	396	3	467	151	546	455	986	1176	986	1179	986	1185
7	396	3	467	151	546	455	986	1176	986	1179	986	1185
8	396	3	467	151	546	455	986	1176	986	1179	986	1185

FAULTLESS FLAT OPENING LEAF

FAULTLESS COLUMNAR FORM 3-SR-3
P.D. IN U. S. A.

1	467	120	475	29	Financing State #688577	Financing St *730096	986	1182
2								
3	467	120	475	29	Financing State #688577	Financing St *730096	986	1182
4								
5	467	120	475	29	Financing State #688577	Financing St *730096	986	1182
6								
7	467	120	475	29	Financing State #688577	Financing St *730096	986	1182
8								
9	467	120	475	29	Financing State #688577	Financing St *730096	986	1182
10								
11	467	120	475	29	Financing State #688577	Financing St *730096	986	1182
12								
13	467	120	475	29	Financing State #688577	Financing St *730096	986	1182
14								
15	467	120	475	29	Financing State #688577	Financing St *730096	986	1182
16								
17								
18								



1

2

3

4

5

6

7

8

9

10

11

12

13

14

15

16

17


18




Brookshire

1

pg.





Brookshire (Pls. 1 and 2 csm # 4024 Pt. NW 1/4 Sec. 5, T6N, R19E ex.)

Plot No.	Acres	Plat Amend.	Plot No.	Acres	Plat Amend.	Plot No.	Acres	Plat Amend.	Plot No.	Acres	Plat Amend.
1			1			1			1		
2			2			2			2		
3			3			3			3		
4			4			4			4		
5			5			5			5		
6			6			6			6		
7			7			7			7		
8			8			8			8		
9			9			9			9		
10			10			10			10		
11			11			11			11		
12			12			12			12		
13			13			13			13		
14			14			14			14		
15			15			15			15		
16			16			16			16		
17			17			17			17		
18			18			18			18		
19			19			19			19		
20			20			20			20		
21			21			21			21		
22			22			22			22		
23			23			23			23		
24			24			24			24		
25			25			25			25		
26			26			26			26		
27			27			27			27		
28			28			28			28		
29			29			29			29		
30			30			30			30		
31			31			31			31		
32			32			32			32		
33			33			33			33		
34			34			34			34		
35			35			35			35		
36			36			36			36		

3101 Madison Street (Warwick)

3103 Madison Street (Dorchester)

3105 Madison Street (Hastings)

3107 Madison Street (Bristol)

3109 Madison Street (Chatham, Modified)

3111 Madison Street (Hortae)

Plot Amend. 531 910 539 589

Plot Amend. 531 910 539 589

Plot Amend. 531 910 539 589

Plot Amend. 531 910 539 589

Plot Amend. 531 910 539 589

Plot Amend. 531 910 539 589

Plot Amend. 531 910 539 589

Plot Amend. 531 910 539 589

Plot Amend. 531 910 539 589

Plot Amend. 531 910 539 589

Plot Amend. 531 910 539 589

Plot Amend. 531 910 539 589

Plot Amend. 531 910 539 589

Plot Amend. 531 910 539 589

Plot Amend. 531 910 539 589

Plot Amend. 531 910 539 589

Plot Amend. 531 910 539 589

Plot Amend. 531 910 539 589

Plot Amend. 531 910 539 589

Plot Amend. 531 910 539 589

Plot Amend. 531 910 539 589

Plot Amend. 531 910 539 589

Plot Amend. 531 910 539 589

Plot Amend. 531 910 539 589

Plot Amend. 531 910 539 589

Plot Amend. 531 910 539 589

Plot Amend. 531 910 539 589

Plot Amend. 531 910 539 589

Plot Amend. 531 910 539 589

Plot Amend. 531 910 539 589

Plot Amend. 531 910 539 589

Plot Amend. 531 910 539 589

Plot Amend. 531 910 539 589

Plot Amend. 531 910 539 589

Plot Amend. 531 910 539 589

Plot Amend. 531 910 539 589

Plot Amend. 531 910 539 589

Plot Amend. 531 910 539 589

Plot Amend. 531 910 539 589

Plot Amend. 531 910 539 589

Plot Amend. 531 910 539 589

Plot Amend. 531 910 539 589

Plot Amend. 531 910 539 589

Plot Amend. 531 910 539 589

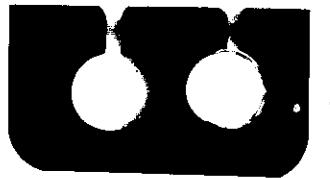

Plot Amend. 531 910 539 589

1-7
 1-11
 13-40
 41-
 48-
 54
 62
 76
 75
 74
 71
 18
 82
 83
 84

See VOL. 3 covers p 2-8

(Space I)
 Coachlight Village (1948-1950)
 Coachlight Village (1951-1952)
 Coachlight Village (1953-1954)
 Coachlight Village (1955-1956)
 Coachlight Village (1957-1958)
 Coachlight Village (1959-1960)
 Coachlight Village (1961-1962)
 Coachlight Village (1963-1964)
 Coachlight Village (1965-1966)
 Coachlight Village (1967-1968)
 Coachlight Village (1969-1970)
 Coachlight Village (1971-1972)
 Coachlight Village (1973-1974)
 Coachlight Village (1975-1976)
 Coachlight Village (1977-1978)
 Coachlight Village (1979-1980)
 Coachlight Village (1981-1982)
 Coachlight Village (1983-1984)
 Coachlight Village (1985-1986)
 Coachlight Village (1987-1988)
 Coachlight Village (1989-1990)
 Coachlight Village (1991-1992)
 Coachlight Village (1993-1994)
 Coachlight Village (1995-1996)
 Coachlight Village (1997-1998)
 Coachlight Village (1999-2000)
 Coachlight Village (2001-2002)
 Coachlight Village (2003-2004)
 Coachlight Village (2005-2006)
 Coachlight Village (2007-2008)
 Coachlight Village (2009-2010)
 Coachlight Village (2011-2012)
 Coachlight Village (2013-2014)
 Coachlight Village (2015-2016)
 Coachlight Village (2017-2018)
 Coachlight Village (2019-2020)

Cushing Park
 Coachlight Village - Carriage
 Lane Condo 1st Award
 (PARKING & PARKING)






FAULTLESS FLAT OPENING LEAF

FAULTLESS COLUMNAR OPENING

1
2
3
4
5
6
7
8
9
10
11
12
13
14
15
16
17
18



Cardinal Snow Hawk (H. E. & L. Dec. 35 J. 70 N. 198)

Deeds

Unit 1353 - A
 16 1012 22 966 38 975 590 347 1530 1065 1844 24

Unit 1353 - B
 16 1012 22 966 24 598 38 975 245 82

Unit 1353 - C
 16 1012 22 966 36 32 38 975 420 802 223 1044 1230 2

Unit 1353 - D
 16 1012 22 966 22 1579 38 975

Unit 1353 - E
 16 1012 22 966 38 975 99 89 99 90 269 905 269 907 397 908
 582 704

Unit 1353 - F
 16 1012 22 966 38 975 50 940 114 1023 1216 1023 1219 1324 103

Recorded in R 16 Records of 1033 1800 #828870 on Sept. 12. 1972

Northaven

1	1530	1066	1588	749	1844	25													
2	24	600	1456	1404	83	1456	1405												
3																			
4	36	34	420	805	623	1045	1249	590	1521										
5							780	312	1230	4									
6																			
7	22	1581	232	805	1799	67													
8																			
9	269	928	297	909	1446	883	1887	1211	380	1458	686	1802	1208						
10																			
11	50	942	147	717	1025	1217	593	991	592	460	1824	105							
12																			
13																			
14																			
15																			
16																			
17																			
18																			

FAULTLESS FLAT OPENING LEAF

FAULTLESS COLUMNAR FIRM 3-SR-1

Cardinal Area Council (St. Elizabeth's 57th A 1987)

Deeds

Unit 1355-A	16	10/22	22	966	23	788	38	975	361	1197	943	702				
Unit 1355-B	16	10/22	22	966	38	975	409	405	457	1214	464	768	763	729		
Unit 1355-C	16	10/22	22	966	27	57	38	975	69	1005	478	956	1463	173	1686	379
Unit 1355-D	16	10/22	22	966	27	246	38	975	558	767	558	769	788	783	814	1195
Unit 1355-E	16	10/22	22	966	35	302	38	975	166	1114	347	599	931	27	1074	119
Unit 1355-F	16	10/22	22	966	38	975	155	747	155	749	196	1458				
Unit 1355-G	16	10/22	22	854	22	966	38	975								
Unit 1355-H	16	10/22	22	966	38	975	590	353	972	267						

Recorded in R16 Records of 1832 as Amendment # 828 5110 Sept 13 1992

Protagora

149 144 903 703
23 790

2 763 730

3 27 59 419 283 914 1181 479 381 907 1145 1111 171

4 21 248 285 783 814 1197

5 35 324 166 1119 347 600 931 1388 417 1727 1557 120 1727 1558

6 155 750 196 1459 1499 828 832 988

7 22 856 407 273 693 88

8 974 1044 1375 1268 205

FAULTLESS FLAT OPENING LEAF

FAULTLESS COLUMNAR LEAF

18



Cardinal River Annual (Pt. 82 Dec. 30 A. 7 N. R. 1988)

Needer

Unit 1363-A

10 1012 22 966 27 5 38 975 1063 1008

Unit 1363-B

9 1012 22 966 38 975 45 638 1132 979 1478 23 1703 839

Unit 1363-C

10 1012 22 966 35 892 38 975 201 1086 1270 171

Unit 1363-D

10 1012 22 966 38 975 366 410 624 359

Unit 1363-E

10 1012 22 966 38 975 43 833 104 1234 1479 973

Unit 1363-F

10 1012 22 966 30 327 38 975 344 1083 536 492 1179 368 1292 532
1292 533

Unit 1363-G

10 1012 22 966 38 975 50 1001 50 1198 383 495 1546 1220

Unit 1363-H

10 1012 22 966 35 884 38 975 377 1422 427 686

Account No. N.C. No. of ...

Print page

27 7 1082 611 1419 12

45 040 450 817 1498 24 1724 115
478 576 1132 980 1478 25 1703 841

35 844 544 941 545 1104 309 1273 384 1980 1124 1442 381

431 390 442 451 470 490 492 843 576 498 570 1469 604 972 204 321 1664 739 1660 596

43 835 104 1336 1479 14

30 329 341 1005 1292 534 1578 1931 1058 420

50 1199 1404 634 1404 634 1564 159
383 496 816 121 1384 263

35 886 377 1423 1534 1057 1804 325
1443 779 1808 318

FAULTLESS FLAT OPENING LEAF

FAULTLESS COLUMNAR LEAF

18

17

16

15

14

13

12

11

10

9

8

7

6

5

4

3

2

1

Reconstruction of records of 10/15/1918 and 11/15/1918 # 1000000

FAULTLESS FLAT OPENING LEAF
 FAULTLESS COLUMNAR FORM 3-SP-4

1	401	1064	348	761	456	213	469	797	513	505	787	568	1183
2	883	544	839	1298	1794	31							
3	182	598											
4	173	49	173	395	259	305							
5	35												
6													
7	24	504	1328	360									
8	1533	726											
9	1237	605	1487	587	1927	89							
10													
11	164	1178	132	171	252	77							
12													
13													
14													
15													
16													
17													
18													



Cardinal Snow Home (174 E 1/4 Sec 35 T7N R. 19 E.)

Deeds

Unit 1400-A

16 1012 22 966 38 975 1185 25

Unit 1407-B

16 1012 22 966 37 1189 38 975 584 1107

Unit 1409-C

16 1012 22 966 38 975 42 510 77 540 1593 467

Unit 1407-D

16 1012 22 966 38 975 41 54 75 230 292 26

Unit 1400-E

16 1012 22 966 38 975 39 1012 235 803 393 114 716 1036

Unit 1407-F

16 1012 22 966 34 619 38 975 210 1205 677 7 1718 1241

Recorded on 16 Secs. 1, 2, 3, 4, 5, 6, 7, 8, 9, 10, 11, 12, 13, 14, 15, 16, 17, 18

Postage

1580 111
//85 27 1578 710

584 1192 584 153 181 194 246 231

119 549 417 872 417 872
42 512 77 541 789 224

47 56 292 231 292 27

235 802 374 442 393 115 1519 681

216 1324 677 1596 35
24 221 210 1206 677 8 1752 438 1596 36 1718 1243

FAULTLESS FLAT OPENING LEAF

FAULTLESS COLUMNAR FORM 3-SR-1
U.S. G. P. O.

Handwritten title: *Handwritten title, possibly "Handwritten title" or similar, dated 1918.*

Header: *Reeder*

16 2015 22 966 32 591 38 975 132 864 233 1093 344 1206 414 594
518 443 518 444

16 2015 22 966 38 975 43 811 182 460

16 2015 22 966 30 313 38 975 237 1301 813 744 1178 863 1622 640

16 2015 22 966 35 1265 38 975 996 405 1196 252 1892 222

16 2015 22 966 24 1318 38 975

16 2015 22 966 38 975 48 269 190 686 556 986 1103 458 1718 884

16 2015 22 966 38 975 44 721 81 768 879 746 1113 232 1124 892

16 2015 22 966 38 975 107 573 321 957 321 759 321 760

Small handwritten mark or symbol.

Account # N.W. Standard (in an apt 10, 1112 (in 2)) # 3000000

Montoya

25 1593 333 1094 1151 581

43 813 182 462

30 315 237 1302 813 745 1626 642

1033 355 1147 373 1892 223

204 42 1526 507 24 1320 246 43

48 636 1718 883 1230 618 271 192 971 1578 189 1718 885

1134 844 1458 346 770 1122 1106

321 761 459 140 843 252

FAULTLESS FLAT OPENING LEAF

FAULTLESS COLUMNAR FORM 4-SR-1

10 IN. x 7 1/2

1 2 3 4 5 6 7 8 9 10 11 12 13 14 15 16 17 18

Standard Home - Home - H. S. & Dec 30 1911 A. 1913.

Archer

1911 1911 A 22 966 26 1071 38 975 921 611 1482 776 1856 242

1911 1911 B 22 966 24 491 38 975 166 374 792 707 1241 1239

1911 1911 C 22 966 24 506 38 975 1185 542 1601 458 1908 411

1911 1911 D 22 966 33 862 38 975 245 1119 292 161 828 107 1721 780

1911 1911 E 22 966 23 221 38 975 583 59 243 934

1911 1911 F 22 966 38 975 43 844 390 12553 780 553 781 1199 543

1911 1911 G 22 966 38 975 259 711 259 712 490 690 524 686

1911 1911 H 22 966 38 975 45 1119 268 861

15
14
13
12
11
10
9
8
7
6
5
4
3
2
1


Received Sept 12 1972 in \$16 thousands 14722 no 1) no # 320172

Montgomery

455 26	944 1013	1482	978	1580	679
166 24	373 493	166	375	792	709
				1241	1240
539 24	880 508	1601	539	878	1175
				466	1601
				1720	360
				1908	412
38 24	973 293	245	846	1386	1240
				292	163
				300	57
				570	352
				972	53
				1730	1204
33	230	583	60	588	1069
				643	935
				856	203
73 43	826 846	534	231	1199	545
				390	113
				1203	322
564 259	689 713	1696	564	687	1391
				207	981
45 258	1121	268	863	880	346

FAULTLESS FLAT OPENING LEAF

FAULTLESS COLUMNAR FORM 3-SR-1
113 IN. X 4 1/2



FAULTLESS FLAT OPENING LEAF

10

FAULTLESS COLUMNAR FORM 3-SR-1
D. M. C. 2

11

12

13

14

15

16

17

18

Colony Village (Phase 1) Pt. N. 7th Sec. 10 T 5 N R. 20 E) Recorded Oct-11-1972
 by Richard G. Freeman, Attorney General in R 49 Records

Needs

Elmwood Building 1
 19 1003 27 177 49 677 56 1391 59 1206 72 131 110 635 290 525
 290 826 304 394 355 896 517 1157 596 877 620 736 728 988

Street 2
 19 1003 49 677 56 1391 59 1206 60 1334 64 795 112 131 72 157
 72 168 72 177 15 728 180 513 235 1320 235 1321 596 877 620 736
 1359 135

Street 3
 19 1003 34 503 49 677 56 1391 59 1206 596 877 620 736 835 255
 898 381 1038 731 1134 881 1478 400

Street 4
 19 1003 49 677 56 1391 59 1206 60 1334 64 795 72 131 72 157
 72 168 72 177 72 1147 180 513 248 80 228 82 298 214 594 176
 596 614 596 877 620 736 638 99 1105 732 1128 807

Street 5
 19 1003 49 677 56 1391 59 1206 60 1334 64 795 72 131 72 157
 72 168 72 177 75 1107 180 513 194 86 306 475 557 168 596 877
 620 736 1218 1050

Street 6
 19 1003 49 677 56 1391 59 1206 60 1334 64 795 72 131 72 157
 72 168 72 177 77 589 104 751 135 912 191 404 264 997 264 1001
 427 115 596 877 620 736

Street 7
 19 1003 34 248 49 677 56 1391 59 1206 121 60 272 215 272 216
 272 218 596 877 620 736

Street 8
 19 1003 49 677 56 1391 59 1206 60 1334 64 795 72 131 72 157
 72 168 72 177 180 513 235 1398 596 877 620 736

Street 9
 19 1003 49 677 56 1391 59 1206 60 1334 64 795 72 131 72 157
 72 168 72 177 79 1175 180 513 229 262 293 192 596 877 620 736
 930 303 1162 25

at 3:06 P.M. in R 19 Records of 1003
697

Martinez

Jan. 179 390 827 355 897 517 1158 891 878

Jan. 179 390 827 355 897 517 1158 891 878

34 504 1478 403 1134 882 1478 401

Jan. 179 390 827 355 897 517 1158 891 878
34 504 1478 403 1134 882 1478 401

Jan. 179 390 827 355 897 517 1158 891 878
34 504 1478 403 1134 882 1478 401

Jan. 179 390 827 355 897 517 1158 891 878
34 504 1478 403 1134 882 1478 401

272 217 1385 403

Jan. 179 390 827 355 897 517 1158 891 878
34 504 1478 403 1134 882 1478 401

Jan. 179 390 827 355 897 517 1158 891 878
34 504 1478 403 1134 882 1478 401

FAULTLESS FLAT OPENING LEAF

FAULTLESS COLUMNAR FORM A-SR-1

Calvary Village (Phase 1) Pt. N. M. Sec. 10 T. 5 N. R. 20 E.) Recorded Oct.

Elmwood Building

Units

Unit 10 146 473 180 513 213 639 227 469 596 877 620 736

Unit 11 620 736 900 797 900 803

Unit 12 596 877 620 736

Phase 2

Phase 3

11
15
16
17

11.1972 at 3:06 P.M. in R 19 Records A 1003

Jan. 1972
#581618 60 1211 62 80 213 640 219470

Mar. 1972

214 325 48 213 275 482 7045 416 1141 900 798

222 410 2029 112 229 413 354 1351

FAULTLESS FLAT OPENING LEAF

FAULTLESS COLUMNAR FORM A-SR-1

10. IN. C. P.

Colony Village (Phase 1) Pt. 79 of 1/4 Sec. 10 T 5 N. R. 20 E) Boarded Off.
 (changed to Freedom Square Condominiums (Phase 1))

Freedom Building

Needs

Unit 1 19 1003 49 677 56 1391 59 1206 60 1234 64 795 72 157 73 68
 72 177 72 1159 180 513 190 616 383 477 596 877 620 736

Unit 2 19 1003 49 677 56 1391 59 1206 60 1234 64 795 72 157 73 68
 180 513 202 767 202 768 324 91 423 1302 596 877 620 736 880 222
 1375 349 1911 1209 1851 691

Unit 3 19 1003 49 677 56 1391 59 1206 60 1234 64 795 72 157 73 68
 180 513 214 20 239 622 239 624 348 1271 596 877 620 736 810 127

Unit 4 19 1003 49 677 56 1391 59 1206 60 1234 64 795 72 157 73 68
 72 177 72 1153 180 513 242 115 502 767 572 1206 596 877 620 736

Unit 5 19 1003 49 677 56 1391 59 1206 60 1234 64 795 72 157 73 68
 72 177 91 963 180 513 255 334 584 1110 596 877 620 736 1110 591

Unit 6 19 1003 49 677 56 1391 59 1206 60 1234 64 795 72 157 73 68
 151 333 179 459 295 901 596 877 620 736
 146 447 146 447 146 447 151 332

Unit 7 19 1003 49 677 56 1391 59 1206 60 1234 64 795 72 157 73 68
 216 477 596 877 620 736 1006 40
 1206 146 146 447 146 447 146 447 180 513

Unit 8 19 1003 34 897 44 677 56 1391 59 1206 140 646 369 797 596 877
 620 736

See Freedom Square
 Condominiums
 Home Page 1

Phase 1
 Freedom 3
 11

17
 16
 15
 14

11, 1972 at 3:06 P.M. in R 19 Records J 1003

Mortgages

#581 618 60 1211 72 1158 190 617 583 419

58 1190 202 770 324 92 423 1305 896 744 626 425 10-8-87 491 1389 686 1037 1375 351 45 PENDENT'S 20, 436

#581 618 60 1211 72 1098 214 886 239 623 348 1272 810 128 1303 929

#581 618 60 1211 72 1152 572 341 249 1330 562 768

#581 618 60 1211 91 962 255 335 584 1112 1110 592

55 809 151 334 799 408

243 979 216 478 1006 41

34 311 140 647 369 798

FAULTLESS FLAT OPENING LEAF

FAULTLESS COLUMNAR FORM 1-SR-1



Coachlight Village (Pt. N^o 14 Dec 3 J. & N. R. 202)

Branding A -

Unit 1

55	912	66	1192	107	545	219	2	266	909	266	911	311	1219	
55	935	71	981											
2	55	912	66	1192	107	545	219	2	266	909	266	911	311	1219
	55	935	71	981										
3	55	912	66	1192	107	545	219	2	266	909	266	911	311	1219
	55	935	71	981										
4	55	912	66	1192	107	545	219	2	266	909	266	911	311	1219
	55	935	71	981										
5	55	912	66	1192	107	545	219	2	266	909	266	911	311	1219
	55	935	71	981										
6	55	912	66	1192	107	545	219	2	266	909	266	911	311	1219
	55	935	71	981										
7	55	912	66	1192	107	545	219	2	266	909	266	911	311	1219
	55	935	71	981										
8	55	912	66	1192	107	545	219	2	266	909	266	911	311	1219
	55	935	71	981										
9	55	912	66	1192	107	545	219	2	266	909	266	911	311	1219
	55	935	71	981	1144	493								

Cocklight Village (ft. NE 1/4 Sec. 3 T6N. R. 20E.

Building A - Unit 10

55 912 66 1192 107 545 219 2 266 909 266 911 311 1219

11 55 935 71 981 1067 671 1250 596 266 909 266 911 311 1219

12 55 912 66 1192 107 545 219 2 266 909 266 911 311 1219
55 935 71 981

13 55 912 66 1192 107 545 219 2 266 909 266 911 311 1219
55 935 71 981 1626 412

14 55 912 66 1192 107 545 219 2 266 909 266 911 311 1219
55 935 71 981

15 55 912 66 1192 107 545 219 2 266 909 266 911 311 1219
55 935 71 981

16 55 912 66 1192 107 545 219 2 266 909 266 911 311 1219
55 935 71 981

Recorded in R 50 Records of 201 Doe # 859446 on August 9, 1973. See Commission Report in
R 55 Records of 1972. See Amendment to Commission in R 69 Records of 1972
See Amendment to Dec of Land in R 266 of 1969. See Amendment to Dec of Land in R 266 of 1969.

79' Gas

79' Gas

79' Gas

79' Gas

79' Gas 880 962

79' Gas

79' Gas

79' Gas

79' Gas

FAULTLESS FLAT OPENING LEAF

FAULTLESS COLUMNAR FORM 3-SR-1

79 625

332 91 1454 554 1860 2198
79 625 1067 672 1250 598

332 91 79 625

332 91 79 625

332 91 79 625

332 91 79 625

332 91 79 625

FAULTLESS FLAT OPENING LEAF

FAULTLESS COLUMNAR FORM 3-SR-1

190 IN. B. C. 7

1 2 3 4 5 6 7 8 9 10 11 12 13 14 15 16 17 18

Coastlight Village (Pt. 718'14 Sec. 3 T6 N. R. 20 E.)

Building B.

Unit	55	912	66	1192	107	545	219	2	266	909	266	911	311	1219
1	55	912	66	1192	107	545	219	2	266	909	266	911	311	1219
	55	935	71	981										
2	55	912	66	1192	107	545	219	2	266	909	266	911	311	1219
	55	935	71	981	691	279	747	243	1034	73				
3	55	912	66	1192	107	545	219	2	266	909	266	911	311	1219
	55	935	71	981	948	1102								
4	55	912	66	1192	107	545	219	2	266	909	266	911	311	1219
	55	935	71	981										
5	55	912	66	1192	107	545	219	2	266	909	266	911	311	1219
	55	935	71	981										
6	55	912	66	1192	107	545	219	2	266	909	266	911	311	1219
	55	935	71	981	1535	192	1542	99						
7	55	912	66	1192	107	545	219	2	266	909	266	911	311	1219
	55	935	71	981										
8	55	912	66	1192	107	545	219	2	266	909	266	911	311	1219
	55	935	71	981										
9	55	912	66	1192	107	545	219	2	266	909	266	911	311	1219
	55	935	71	981										

79 625

79 625 747 243

79 625

79 625

79 625

79 625

1535 194 1823 1443

79 625 889 1722

79 625

79 625

FAULTLESS FLAT OPENING LEAF

FAULTLESS COLUMNAR FORM 3-SR-1
U.S. GOVERNMENT PRINTING OFFICE

Cocklight Village (St. M^{rs} Dec 3 7.6 N. R. 20 E.)

Building B (Unit 10 55 935 71 981)

55	912	66	1192	107	545	219	2	266	909	266	911	311	1219
11	55	935	71	981									
55	912	66	1192	107	545	219	2	266	909	266	911	311	1219
12	55	935	71	981									
55	912	66	1192	107	545	219	2	266	909	266	911	311	1219
13	55	935	71	981	1357	405							
55	912	66	1192	107	545	219	2	266	909	266	911	311	1219
14	55	935	71	981	1535	203							
55	912	66	1192	107	545	219	2	266	909	266	911	311	1219
15	55	935	71	981									
55	912	66	1192	107	545	219	2	266	909	266	911	311	1219
16	55	935	71	981									

11
12
13
14
15
16
17
18

79 leads.

79 leads

79 leads 817 199 1103 62 1222 732 1345 254

79 leads 311 331

79 leads.

79 leads.

79 leads.

FAULTLESS FLAT OPENING LEAF

FAULTLESS COLUMNAR FORM 3-SR-1

1 2 3 4 5 6 7 8 9 10 11 12 13 14 15 16 17 18

Coastlight Village (Pt. Neely Dec. 3 J. G. N. R. 20 E.)

Bulding C

Unit 1

55	912	66	1192	107	545	219	2	266	909	266	911	311	1219
55	935	71	981	539	1071	1060	720	1361	440				
2	55	935	71	981	109	898	1483	775	1552	816			
55	912	66	1192	107	545	219	2	266	909	266	911	311	1219
55	935	71	981	107	545	402	913	623	1276	623	1282	801	1129
3	1118	639	1227	235	1098	234							
55	912	66	1192	919	117	219	2	266	909	266	911	304	1018
4	55	935	71	981	107	545							
55	912	66	1192	107	545	141	33	219	2	266	909	266	911
55	935	71	981	481	732	551	1034	773	49	1320	724	1503	315
5													1984
55	912	66	1192	107	545	118	323	181	784	219	2	266	909
6	55	935	71	981	311	1219	304	416	676	550	1196	90	
55	912	66	1192	71	981	219	2	266	909	266	911	305	659
7	55	935	71	1359	107	545	323	739	402	334	158	960	612
													1121
													1139
55	912	66	1192	107	545	149	170	219	2	266	909	266	911
8	55	935	71	981									
55	912	66	1192	107	545	219	2	266	909	266	911	311	1219
9	55	935	71	981	598	720	1130	1097					
55	912	66	1192	107	545	219	2	266	909	266	911	303	394
9	55	935	71	981	598	720	1130	1097					

12 12 12 12
71 1228 95 1274 529 1072

71 1228 95 1274 109 899 — 1552 817 1882 192

71 1228 95 665 402 449 863 623 1273 1245 227 1237 700 1118 641 1698 235

71 1228 78 1093 304 1020

71 1228 95 579 1274 149 312 864 1324 592 1559 710
551 1035 773 50 1320 725 1503 317 1784 822

71 1228 95 1274 781 785 364 417 1221 185
676 551

71 1260 71 1228 98 342 305 659 1676 172 1141 928 1870 168

71 1228 95 1274 149 1171

71 1228 95 1274 598 721

FAULTLESS FLAT OPENING LEAF

FAULTLESS COLUMNAR FORM 3-SR-1
1931, IN. U. S. G. O.

Coaklight Village (St. ME¹⁴ Dec. 3 J. G. N. R. 20 E.)

Building C

Unit	55	912	66	1192	107	545	219	2	219	908	266	909	266	911	311	1219
10	55	935	71	981	439	809	488	883	1038	471						
11	55	912	66	1192	107	545	219	2	221	819	266	909	266	911	311	1219
		935	71	981												
12	55	912	66	1192	107	545	219	2	266	909	266	911	311	1219	320	754
		935	71	981	123	133										
13	55	912	66	1192	107	545	105	1108	219	2	266	909	266	911	311	1219
		935	71	981	549	22	659	85								
14	55	912	66	1192	107	545	179	630	219	2	266	909	266	911	311	1219
		935	71	981	493	453	537	1016								
15	55	912	66	1192	107	545	149	913	219	2	266	909	266	911	311	1219
		935	71	981												
16	55	912	66	1192	107	545	219	2	239	58	266	909	266	911	311	1219
		935	71	981												

71 1228 95 1274 225 190
1632 388

71 1228 95 1274

71 1228 95 1274 320 756
1047 601

71 1228 95 1274 105 1109 888 549 23 659 86 1425 705

71 1228 95 1274 119 637 537 1017
548 548 714

71 1228 95 1274 119 914
552 874

71 1228 95 1274 239 59
1043 858

FAULTLESS FLAT OPENING LEAF

FAULTLESS COLUMNAR FORM 3-SR-1
190 IN U.S.A.

1
2
3
4
5
6
7
8
9
10
11
12
13
14
15
16
17
18

Crooklight Village Mt. Meigs Dec. 3 J. G. N. P. 20 E.)

Building 1)

Unit 1

55 9/2 66 1192 107 545 219 2 228 1175 266 909 266 911 311 1219
 55 935 71 981 364 713 411 1509 1288 27

2 55 9/2 66 1192 71 663 219 2 266 909 266 911 311 1219,
 55 935 71 981 107 545 901 411

3 55 9/2 66 1192 107 545 219 2 266 909 266 911 311 1219
 55 935 71 981 215 367 426 899

4 55 9/2 66 1192 107 545 219 2 266 909 266 911 295 663 311 1219
 55 935 71 981 118 360

5 55 9/2 66 1192 107 545 151 817 215 1255 219 2 266 909 266 911
 55 935 71 981 311 1219 438 480

6 55 9/2 66 1192 107 545 192 989 219 2 266 909 266 911 311 380
 55 935 71 981 311 1219

7 55 9/2 66 1192 90 73 219 2 266 909 266 911 311 1219
 55 935 71 981 107 545 1200 523 1267 970 1213 102

8 55 9/2 66 1192 88 613 219 2 250 509 266 909 266 911 311 1219
 55 935 71 981 107 545 709 945

9 55 9/2 66 1192 107 545 114 145 182 454 219 2 266 909 266 911
 55 935 71 981 311 1219 529 529 488 116 1872 466

18

17

16

15

14

13

12

11

10

9

8

7

6

5

4

3

2

1

71 1228 95 1274 228 1176 664 714 958 53 1288 29 1098 277
1698 884 1739 1857

71 1228 879 187 701 412

71 1228 95 1274

71 1228 95 1274 295 665 — 1918 361

71 1228 95 1274 151 818 439 853 213 1256

71 1228 95 1274 190 326 1155 1208 311 281

71 1228

71 1228 88 614 709 946

71 1228 95 1274 182 435 355 568 488 117 1714 1346 1567 1717 952 1872 467 1084 86

FAULTLESS FLAT OPENING LEAF

FAULTLESS COLUMNAR FORM - SR-1

Coachlight Village (Pt. 718 1/4 Sec. 3 T.6 N.R. 20E.)

Building 18.

Unit	55	712	66	1192	107	545	195	1007	219	2	266	909	266	911	311	1219
10	55	935	71	981	409	249	1113	123	1419 666		1768	1041				
11	55	912	66	1192	91	422	219	2	266	909	266	911	311	1219		
	55	935	71	981	107	545	486	239	600	1						
12	55	912	66	1192	94	849	219	2	266	909	266	911	311	1219		
	55	935	71	981	107	545										
13	55	912	66	1192	107	545	219	2	266	909	266	911	273	1141	311	1219
	55	935	71	981	824	235	1281	229	1545	357	1748	1468				
14	55	912	66	1192	107	545	219	2	266	909	266	911	270	1419	311	1219
	55	935	71	981	1132	1245	1133	1247								
15	55	912	66	1192	107	545	219	2	266	909	266	911	311	1219	320	3
	55	935	71	981	635	217	1593	437								
16	55	912	66	1192	107	545	130	179	219	2	266	909	266	911	311	1219
	55	935	71	981	1129	2303										
17	55	912	66	1192	107	545	219	2	266	909	266	911	311	1219	316	1012
	55	935	71	981	1396	423										
18	55	912	66	1192	107	545	131	704	219	2	266	909	266	911	267	721
	55	935	71	981	311	1219	406	1295	1135	11	1824 1550	1512	608			

71 1228 95 1274 195 1628 409 250 1113 125 449 668

71 1228 91 43 855 575

71 1228

71 1228 95 1274 829 491 1303 1067 1556 824 236 1281 230 1858 263 1545 358 1748 1469

71 1228 95 1274 270 420 1132 1249

71 1228 95 1274 — 1593 438

71 1228 95 1274 130 180 802 808 1740 330 1729 2305

71 1228 95 1274 316 1014 1396 424

71 1228 95 1274 131 705 567 722 458 346 1584 62 406 1296 1135 12 1512 609 1162 550 1512 617

FAULTLESS FLAT OPENING LEAF

FAULTLESS COLUMNAR FORM 3-SR-1

Coastlight Village (Pt. M¹⁴ Dec. 3 J. L. N. R. 20 E.)

Reveling D.

Nov 19

55 912 66 1192 78 397 219 2 266 909 266 911 311 1219
 55 935 71 981 107 545 782 1202

20 55 912 66 1192 107 545 219 2 263 741 263 743 266 909 266 911
 55 935 71 981 311 1219 556 290

21 53 912 66 1192 107 545 219 2 258 778 266 909 266 911 311 1219
 55 935 71 981 310 493 778 871

22 55 912 66 1192 107 545 219 2 266 909 266 911 281 777 311 1219
 55 935 71 981 370 736 138 401 438 906 596 536 596 537 954 770

23 55 912 66 1192 107 545 155 842 219 2 266 909 266 911 311 1219
 55 935 71 981 835 186 869 1119

24 55 912 66 1192 911 945
 55 935 71 981 107 545 147 734 219 2 266 909 266 911 267 1003
 311 1219 389 1312

71 1228 78 319 1611 514 1203 1571 1293

71 1228 95 1274 578 572 1425 840 1915 768

71 1228 95 1274 258 779 370 484 399 1026 778 872

71 1228 95 1274 281 779 370 439 456 598 588 905 632 283 862 1435 954 771

71 1228 95 1274 828 845 869 1121

71 1228 95 1274 147 735 390 397 389 1021

FAULTLESS FLAT OPENING LEAF

FAULTLESS COLUMNAR FORM 3-SP-1

1

2

3

4

5

6

7

8

9

10

11

12

13

14

15

16

17

18

Coachlight Village (H. M. 1/4 Sec. 3 T. 6 N. R. 20 E.)

Building E. Unit 1

55	912	66	1192	107	545	159	17	219	2	266	909	266	911	311	1219	
55	935	71	981	960	1187	1010	129	1010	130							
2	55	912	66	1192	107	545	110	599	219	2	266	909	266	911	311	1219
2	55	935	71	981	409	562	420	1100	684	797	797	191				
3	55	912	66	1192	107	545	114	313	219	2	266	909	266	911	311	1219
3	55	935	71	981	583	643	942	101	1081	61						
4	55	912	66	1192	84	280	219	2	266	909	266	911	311	1219		
4	55	935	71	981	107	545	680	386	1050	837						
5	55	912	66	1192	70	576	219	2	266	909	266	911	311	1219		
5	55	935	71	981	107	545										
6	55	912	66	1192	85	945	201	1126	219	2	266	909	266	911	311	1219
6	55	935	71	981	107	545	293	338	428	513						
7	55	912	66	1192	92	281	219	2	266	909	266	911	311	1219	446	1107
7	55	935	71	981	107	545	1110	817								
8	55	912	66	1192	71	981	219	2	266	909	266	911	311	1219		
8	55	935	71	486	107	545	515	999	961	189	1038	685	1038	687		
9	55	912	66	1192	71	981	219	2	266	909	266	911	311	1219		
9	55	935	107	545	665	1028	665	1033	1038	304	1254	673	1260	805	1886	1951

71 1228 95 1274 159 18 1010 1326 418 1326 618 1738 601 1336 619 1425 329 1425 611 1567 293 1902 878

71 1228 95 1274 110 600 420 1161 684 378

71 1228 95 1274 114 661 526 482 547 189 533 644

71 1228 84 281 680 797 1050 839 1712 230

71 1228

71 1228 85 946 261 1127 293 339 428 515

71 1228 92 282

71 487 71 1228

71 1228 95 1274 665 1030 1038 306 1182 215 1260 806 1676 526 1724 514 1884 1952

FAULTLESS FLAT OPENING LEAF

FAULTLESS COLUMNAR FORM 4-SR-I

Carthage Village (Pt. NE 1/4 Sec 3 T 6 N. R. 20 E.)

Building E.

Unit 10 55 935 71 981 164 271

55 912 66 1192 107 545 219 2 266 909 266 911 311 1219
 11 55 935 71 981 1260 1188 1860 1600

55 912 66 1192 107 545 219 2 266 909 266 911 311 1219
 12 55 935 71 981 1231 420 1510 844

55 912 66 1192 72 1305 134 964 219 2 266 909 266 911 311 1219
 13 55 935 71 981 107 545 267 1274 573 1203 1092 162

55 912 66 1192 90 583 160 377 219 2 262 953 266 909 266 911
 14 55 935 71 981 107 545 311 1219 824 733

55 912 66 1192 107 545 219 2 238 1255 238 1257 266 909 266 911
 15 55 935 71 981 311 1219 596 161 927 196

55 912 66 1192 107 545 219 2 266 909 266 911 311 1219
 16 55 935 71 981 497 534 512 132 151 157 1108 119 1648 133

71 1228 ²⁴⁸ 95 1274.164 272

71 1228 ²⁴⁸ 95 1274 ¹⁹¹⁶ 1190 1860 1602

71 1228 ²⁴⁸ 95 1274 ²⁴⁵ 1522 243 1522 243
¹³⁷⁴ 136 1252 70 1322 1612 1510 845

71 1228 72 1800 ⁵⁷⁷ 531 1622 243
⁵⁴³ 1205 1098 163

71 1228 160 378 ⁸⁸⁵ 362 484 1123 328

71 1228 ²⁴⁸ 95 1274 ⁵⁷⁶ 1319 593
⁵³⁸ 1256 162

71 1228 ²⁴⁸ 95 1274 272 999 277 379 339 58 419 855 ²⁴⁸ 157 433 532 905 537 963 Lis Rendens #16,070 1108 124
1108 121 Lis Rendens #15,433 713

MULTIPLY COLUMNAR FORM 3-SR-1

MULTIPLY COLUMNAR FORM 3-SR-1

Cacklight Village (ft. N.E. 1/4 Sec 3 T 6N R. 20E.)

Building 3

Unit 1

55	912	66	1192	67	1207	71	981	95	454	107	545	219	2	266	909	
55	935	266	911	311	1219	1361	864									
2	55	912	66	1192	67	1207	71	981	83	21	107	545	219	2	266	909
2	55	935	266	911	311	1219	356	933	606	33	107	839	1035	716	1055	
3	55	912	66	1192	67	1207	71	981	107	545	118	1098	208	654	208	655
3	55	935	219	2	266	909	266	911	311	1219	996	382	1241	133		
4	55	912	66	1192	67	1207	71	981	107	545	112	672	219	2	266	909
4	55	935	266	911	311	1219	692	872	1816	30	1276	40	1824	730		
5	55	912	66	1192	67	1207	71	981	85	188	107	545	219	2	266	909
5	55	935	266	911	311	1219	634	311	1219	601	1009					
6	55	912	66	1192	67	1207	71	981	82	544	161	26	107	545	180	156
6	55	935	219	2	266	909	266	911	311	1219	355	1115	422	1231	943	5
			1289	80												
7	55	912	66	1192	67	1207	71	981	308	107	545	219	2	266	909	
7	55	935	266	911	311	1219	533	42	639	693	927	52	1655	1290		
8	55	912	66	1192	67	1207	69	1294	71	981	107	545	219	2	221	614
8	55	935	266	909	266	911	311	1219	981	541	1089	653				
9	55	912	66	1192	67	1207	71	981	107	545	219	2	266	909		
9	55	935	266	911	311	1219										

67 725 95453

67 725 624 810 1480 43 7-17-91
1417 1314 ~~1235 777~~

67 725 ¹⁰²⁷ 996 384 1241 134
⁹²²

67 725 ⁵⁸⁴ 112 673 1824 731
¹³¹

67 725 75 189 ³²⁸ 635 601 1025
²³²

67 725 182 545 180 157 355 1116 943 6 1289 82 1377 475 1737 542
⁴²³ ⁶⁶⁵ ¹²⁴⁵ ⁷⁷² ¹⁷⁵² ¹³⁰⁵

67 725 71 1260 ⁵³³ 82 809 927 53 989 1289 1655 1291
¹⁶⁵⁸ ⁷⁸⁵ ¹⁶³⁴ ²³⁸⁷

67 725 ¹⁵⁴² 69 440 1295
⁶⁹

67 725 70 27

FAULTLESS FLAT OPENING LEAF

FAULTLESS COLUMNAR FORM 3-SR-1
P.O. IN. U. S.

Coachlight Village (Pt. NE 1/4 Sec. 3 T 6 N. R. 20 E.)

Reckoning of

Unit 10 55

55 912 66 1192 67 787 71 981 107 545 176 500 219 2 266 909

11 55 935 266 911 311 1219 603 713 1214 303 1278 1001

12 55 912 66 1192 67 787 71 981 80 101 107 545 219 2 266 909

13 55 912 66 1192 67 787 71 981 91 215 107 545 219 2 266 739
 55 935 266 909 266 911 311 1219 363 360 1020 243 802 575 978 910
 1315 334

14 55 912 66 1192 67 787 71 981 96 1039 107 545 219 2 257 233
 55 935 266 909 266 911 311 1219

15 55 912 66 1192 67 787 71 981 107 545 135 483 219 2 266 909
 55 935 266 911 311 1219 478 272 606 751 681 938

16 55 912 66 1192 67 787 71 981 107 545 149 834 219 2 266 909
 55 935 266 911 311 1219 669 1085

1 2 3 4 5 6 7 8 9 10 11 12 13 14 15 16 17 18

67 725 176 501 1326 426 905 1695 524 249 1309 876 1344 226 1681 1334 1829 741

67 725 168 766 603 714

67 725 80 102 389 219

67 725 97 276 349 363 363 620 545 981 876 978 912 1315 326

67 725 90 1640 257 232

67 725 606 752 681 940 1273 938 1054 686 1273 88 / 1024 1151

67 725

FAULTLESS FLAT OPENING LEAF

FAULTLESS COLUMNAR FORM J-SR-1

Coachlight Village (St. Mary's Dec 3 76 N. R. 20 E.)

Building by

Unit 1

55	912	66	1192	71	981	107	545	219	2	234	389	266	909	266	911	
55	935	311	1219	352	361	1907	1191									
2	55	912	66	1192	71	981	107	545	151	149	219	2	266	909	266	911
2	55	935	311	1219	585	8	619	11	884	718						
3	55	912	66	1192	71	981	107	545	143	127	219	2	266	909	266	911
3	55	935	311	1219												
4	55	912	66	1192	71	981	107	545	213	1091	219	2	266	909	266	911
4	55	935	311	1219	994	619	1320	90								
5	55	912	66	1192	71	981	91	95	107	545	204	338	219	2	266	909
5	55	935	266	911	311	1219	1769	179								
6	55	912	66	1192	71	981	107	545	138	159	219	2	266	909	266	911
6	55	935	283	603	302	464	311	1219								
7	55	912	66	1192	71	981	77	746	107	545	219	2	264	850	266	909
7	55	935	266	911	311	1219	387	1093								
8	55	912	66	1192	71	981	98	1153	107	545	139	1142	123	1117	219	2
8	55	935	266	909	266	911	311	1219								
9	55	912	66	1192	71	981	107	545	141	1026	219	2	266	909	266	911
9	55	935	311	1219	420	727	515	423	661	1163						

60 1034 234 390

60 1034 884 719 915 728

60 1034

60 1034 ^{1336 186} 994 621 1320 97

60 1034 91 96

60 1034 ^{245 157} 138 100 302 465 146 176 1899 11

60 1034 87 747 ^{1500 470} 264 557

60 1034 ¹⁸⁴ 98 ¹¹⁸²⁷ 183 1118 1196 1075

60 1034 ¹⁸⁴ 194 402 ^{1500 470} 420 728 ^{1500 470} 14,805 ^{1500 470} 661 1164 ^{1500 470} 1203 749 ^{1500 470} 999 588 ^{1500 470} 1354 1000 ^{1500 470} 1359 20 1818 1094

FAULTLESS FLAT OPENING LEAF

FAULTLESS COLUMNAR FORM 3-SR-1

Cowablight Village (Pt Me's Sec. 3 T6 N. R. 20 E.)

12/19/97

Unit 10 55 912 66 1192 71 981 99627 107 545 219 2 266 909 266 911

11 55 912 66 1192 71 981 107 545 155 858 219 2 266 909 266 911
 55 912 66 1192 71 981 107 545 155 858 219 2 266 909 266 911

12 55 912 66 1192 71 981 107 545 111 277 166 191 219 2 266 909
 55 912 66 1192 71 981 107 545 111 277 166 191 219 2 266 909

13 55 912 66 1192 71 981 107 545 108 443 157 465 219 2 238 1093
 55 912 66 1192 71 981 107 545 108 443 157 465 219 2 238 1093

14 55 912 66 1192 71 981 107 545 131 986 219 2 266 909 266 911
 55 912 66 1192 71 981 107 545 131 986 219 2 266 909 266 911

15 55 912 66 1192 71 981 107 545 119 556 219 2 266 909 266 911
 55 912 66 1192 71 981 107 545 119 556 219 2 266 909 266 911

16 55 912 66 1192 71 981 107 545 143 977 219 2 266 909 266 911
 55 912 66 1192 71 981 107 545 143 977 219 2 266 909 266 911

11
15
16
17

1799 640
60 1034 633 444

60 1034 187 626 1216 1130 1932 150
155 859 982 280 1210 1199 1793 1598

60 1034 166 192 272 1025 284 968

60 1034 157 466 1702 758
1094 886 811

60 1034 1159 607 1867 529
131 989 1151 1350

60 1034 1357 1075
619 432 ~~1151 1350~~

60 1034 1173 478 1138 986 1260 423
1642 300

FAULTLESS FLAT OPENING LEAF

FAULTLESS COLUMNAR FORM J-SR-1
170 IN. U. S.

Overblight Village (Pt. No 4 Dec 3 J. G. N. H. 20 E.)

Building 71

Unit 1

55	912	66	1192	107	545	219	2	266	909	266	911	311	1219	402	032	
55	935	71	981	670	57	1840	273	1463	80							
2	55	955	71	981	1344	1710	1344	1712								
55	912	66	1192	107	545	219	2	238	864	266	909	266	911	311	1219	
3	55	935	71	981	1047	881										
55	912	66	1192	107	545	219	2	266	909	266	911	284	1498	311	1219	
4	55	935	71	981	532	998	607	1228	879	223						
55	912	66	1192	107	545	219	2	248	1244	266	909	266	911	311	870	
5	55	935	71	981	31	1219	414	100	798	908	806	942				
55	912	66	1192	107	545	219	2	255	971	266	909	266	911	311	1219	
6	55	935	71	981	503	245	1684	515	1810	1	1911	1198				
55	912	66	1192	107	545	184	1357	219	2	266	909	266	911	297	295	
7	55	935	71	981	311	1219										
55	912	66	1192	107	545	218	143	219	2	266	909	266	911	311	1219	
8	55	935	71	981	451	355	453	964	584	314	584	314	1697	319	1694	360
55	912	66	1192	107	545	219	2	266	909	266	911	311	1219			
55	912	66	1192	107	545	219	2	266	909	266	911	311	1219			
9	55	935	71	981	107	545	219	2	266	909	266	911	311	309	739	

232 616 402 23

232 616 1348 1305 1442 34 1452 459
240 790 1344 173

232 616 1068 865 1047 282

232 616 284 1480 452 795

232 616 249 1245 317 594 822
414 107

232 616 503 246 132 347 772 703 1023 860
1684 516 1911 1200

184 358 297 294

218 554 1697 333 315 873 1273 1674 361

232 616 1202 431 1374 133
1178 413 1196 1274

FAULTLESS FLAT OPENING LEAF

FAULTLESS COLUMNAR FORM 3-SR-1

Coachlight Village (St. Mth Dec 3 J.G.N. R. 208)

Revolving A

Limit 10 55 935 71 981 311 1219 1419 666

11 55 912 66 1192 107 545 219 2 266 909 266 911 291 1486 291 1489

12 55 912 66 1192 107 545 219 2 266 909 266 911 288 914 311 1219

13 55 935 71 981 311 1219
55 912 66 1192 107 545 219 2 254 936 254 938 266 909 266 911

14 55 912 66 1192 107 545 219 2 255 818 255 820 266 909 266 911
55 935 71 981 311 1219 535 800 902 345 1021 126 1064 1064 10

1068 870 1068 871

15 55 912 66 1192 107 545 219 2 266 909 266 911 280 215 311 1219
55 935 71 981 902 345 1736 564 1736 571 1813 1695

16 55 912 66 1192 107 545 219 2 238 82 266 909 266 911 311 1219
55 935 71 981 1321 617

18
17
16
15
14
13
12
11
10
9
8
7
6
5
4
3
2
1

18
17
16
15
14
13
12
11
10
9
8
7
6
5
4
3
2
1

232 616 264 1111 1419 12-7-82 668 1619 327

232 616 291 1488

232 616 288 716 313 179 786 1100 1637 319 1765 564

232 616 254 937 1414 816 1428 961

232 616 255 819 535 801 902 346 18,477 415 Perdens Release of Lis Permits #18, 667 1068 872

232 616 280 216

232 616 1476 670 1474 673 1670 871 1670 875

FAULTLESS FLAT OPENING LEAF

FAULTLESS COLUMNAR FORM 1-SR-1

Coastlight village (Pt. 78 1/2 Dec 3 J. G. N. R. 208)

Building 2

Unit 1

55	912	66	1192	107	545	219	2	266	909	266	911	296	1048	311	1219
55	935	71	981	452	458	682	55	1360	1160						
2	55	935	71	981	475	1017	523	533	588	321	588	322	592	841	1345
55	912	66	1192	107	545	219	2	266	655	266	909	266	911	311	1219
3	55	935	71	981	311	1219	409	974	579	1494	1266	266			
4	55	912	66	1192	107	545	219	2	266	909	266	911	308	1461	311
55	935	71	981	590	890										
55	912	66	1192	107	545	219	2	266	909	266	911	280	866	311	1219
55	935	71	981	373	224	403	254	1241	90						
6	55	912	66	1192	107	545	219	2	266	909	266	911	294	713	311
6	55	935	71	981											
55	912	66	1192	107	545	154	841	219	2	259	419	266	909	266	911
7	55	935	71	981	311	1219	1655	544							
55	912	66	1192	107	545	219	2	265	792	265	794	266	909	266	911
8	55	935	71	981	311	1219	500	696	231						
55	912	66	1192	107	545	200	1003	219	2	266	909	266	911	311	1219
9	55	935	71	981											

18
17
16
15
14
13
12
11
10
9
8
7
6
5
4
3
2
1

18
17
16
15
14
13
12
11
10
9
8
7
6
5
4
3
2
1

232 616 296 750 592 759 682 57

232 616 537 816 588 337 799 1048 1352 97
508 756 535 548 588 323 788 1182

232 616 582 257 579 477 219 1925
384 226 409 477 519 1495

232 616 591 668
300 1423 590 891

232 616 326 869 573 225 903 255 1241 71 1619 1534
1243 551 1642 359

232 616

159 342 267 430 1848 1057
1055 549

232 616 571 113 569 501 696 226 1403 187
793 1437 797

200 1004

FAULTLESS FLAT OPENING LEAF

FAULTLESS COLUMNAR FORM 2-SR-1
U. S. G. P. O.

Coastlight Village (Pt. NE 1/4 Sec 3 T6 N. R. 20 E.)

Residing

Unit 1055 935 71 981 442800 460 316

55 912 66 1192 107 545 185 1188 219 2 266 909 266 911 311 1219
 11 55 935 71 981

55 912 66 1192 107 545 218 510 219 2 266 909 266 911 311 1219
 12 55 935 71 981 384 768

55 912 66 1192 107 545 219 2 266 909 266 911 311 1219
 13 55 935 71 981 381 278 1099 512 1239 292 1005 119

55 912 66 1192 107 545 219 2 255 1058 266 909 266 911 311 1219
 14 55 935 71 981 1336 800

55 912 66 1192 107 545 219 2 266 909 266 911 311 1219 331 593
 15 55 935 71 981

55 912 66 1192 107 545 219 2 266 909 266 911 311 1219 336 165
 16 55 935 71 981 1031 410 690 974 703 426

55 912 66 1192 107 545 219 2 266 909 266 911 291 480 311 1219
 17 55 935 71 981 838 1510 1297 995

55 912 66 1192 107 545 219 2 266 909 266 911 282 1145 311 1219
 18 55 935 71 981 1006 317

1917 236

218 511 384 770

232 616 351 300 151 1363 280 603 381 279 1005 191

232 616 1348 1059 1346 1606 309 499 1527 4 1815 82

232 616

232 616 336 167 703 427 861 656

232 616 291 440 370 623 815 727 838 1512 1297 996

232 616 1540 1093 282 1147

FAULTLESS FLAT OPENING LEAF

FAULTLESS COLUMNAR FORM 3-SR-1

Coachlight Village (H. 78 1/4 Dec 3 J. G. N. P. 20 E.)

Buckley

Unit 19 55 935 71 981 311 1219 257 222 257 224 266 909 266 911

55 912 66 1192 107 545 219 2 266 909 266 911 267 1009 267 1011
 20 55 935 71 981 311 1219 636 581 645 619 689 297 1186 683 1817 2023

55 912 66 1192 107 545 219 2 266 909 266 911 305 875 311 1219
 21 55 935 71 981 479 893 519 706

55 912 66 1192 107 545 219 2 266 909 266 911 311 1219 315 1133
 22 55 935 71 981 630 551 630 554 1852 1313

55 912 66 1192 107 545 219 2 266 909 266 911 268 262 311 1219
 23 55 935 71 981 1178 834 1201 389

55 912 66 1192 107 545 138 152 219 2 266 909 266 911 311 1219
 24 55 935 71 981 422 1237 800 793

232 616 257 283

232 616 267 1010 489 379 1190 537 1599 1723 1379 1817 2025

232 616 305 847

232 616 315 1135 484 238 630 552 1854 1847 1839 1456 1852 1314

232 616 268 263 1201 390

738 133 877 75 422 1238 800 794

FAULTLESS FLAT OPENING LEAF

FAULTLESS COLUMNAR FORM 3-SR-1

1949 IN. C. C. P.

Coachlight Village (Pt. New Dec 3 J & N. P. 30 E.)

Building 9

Unit	55	912	66	1192	107	545	219	2	252	676	252	678	266	909	266	911
1	55	935	71	981	311	1219	419	1292								
2	55	912	66	1192	107	545	219	2	239	1203	266	909	266	911	311	1219
	55	935	71	981	323	296	978	3	1039	182	1782	895	1806	108		
3	55	912	66	1192	107	545	219	2	264	328	266	909	266	911	311	1219
	55	935	71	981	1219	195										
4	55	912	66	1192	107	545	219	2	266	909	266	911	311	1219	319	57
	55	935	71	981	356	426	661	561	1321	331						
5	55	912	66	1192	107	545	219	2	266	909	266	911	290	132	311	1219
	55	935	71	981												
6	55	912	66	1192	107	545	219	2	253	674	266	909	266	911	311	1219
	55	935	71	981	1030	53	1416	700								
7	55	912	66	1192	107	545	219	2	266	909	266	911	292	462	311	1219
	55	935	71	981	697	508	1048	306	1050	429	1053	1104	1540	1242		
8	55	912	66	1192	107	545	219	2	253	272	266	909	266	911	297	451
	55	935	71	981	311	1219	543	1242								
9	55	912	66	1192	107	545	219	2	266	909	266	911	311	1219	321	1212
	55	935	71	981	321	1215	1152	766								

12
13
14
15
16
17
18

12
13
14
15
16
17
18

232 6/16 252 677 426 916 4.9 1296 447 246 1081 549 1405 317
1204 174 1405 319

232 6/16 239 1204 1039 184 #19, 209 1806 109
45 pendens

232 6/16 1218 326
264 329

232 6/16 319 59 373 727 1227 347 1275 608
563 240 1327 339 1840 79

232 6/16 290 134 1917 811

232 6/16 253 675 1030 54

232 6/16

232 6/16 253 473 1230 28 1632 203
297 452 1280 89 1672 880

232 6/16 1130 371 1194 1048
1221 1214 1068 309 1152 708

FAULTLESS FLAT OPENING LEAF

FAULTLESS COLUMNAR FORM 4-GR-1

10 IN. X 10 IN.

Coachlight Village (At NE 1/4 Sec. 3, T. 6 N. R. 20 E.)

Building J

Unit 1055

55	912	66	1192	107	545	219	2	266	909	266	911	271	278	311	1219
11	55	935	71	951	464	1068	1390	291							
55	912	66	1192	107	545	219	2	257	932	266	909	266	911	311	1219
11	55	935	71	951	419	957.									
12	55	912	66	1192	107	545	219	2	266	909	266	911	311	1219	320 1146
13	55	935	71	951	637	517	638	917							
55	912	66	1192	107	545	219	2	266	909	266	911	387	1019	281	1020
13	55	935	71	951	311	1219	574	1016	1122	563					
14	55	912	66	1192	107	545	219	2	266	909	266	911	267	1168	311 1219
14	55	935	71	951	611	570	932	717							
15	55	912	66	1192	107	545	219	2	266	909	266	911	270	424	311 1219
15	55	935	71	951	351	1342	807	431	1173	1210	1248	646	1248	649	1701 399
16	55	912	66	1192	107	545	219	2	266	909	266	911	294	360	294 363
16	55	935	71	951	311	1219									

14
15
16
17
18

232 616 279 429 444 578 1412 189 1874 1390 292 1801 485

232 616 357 533 419 961 559 499

232 616 320 1147 638 918

232 616 287 113 578 1019 1143 653 1724 1054 1724 1084 1117 1350 1673 698 1831 454 1895 531

232 616 267 1169

232 616 270 425 343 18 351 1343 1248 651 1701 400

232 616 294 362

FAULTLESS FLAT OPENING LEAF

FAULTLESS COLUMNAR FORM 3-SR-1

Cowablight Village. (Ht 716 1/4 Dec. 3 F 6 N. N. 20 E.)

1
2
3
4
5
6
7
8
9
10
11
12
13
14
15
16
17
18

limit 1 55 912 66 1192 107 545 219 2 266 909 266 911 311 1219

2 55 912 66 1192 107 545 219 2 266 909 266 911 311 1219

3 55 912 66 1192 107 545 219 2 266 909 266 911 311 1219

4 55 912 66 1192 107 545 219 2 266 909 266 911 311 1219

5 55 912 66 1192 107 545 219 2 266 909 266 911 311 1219

6 55 912 66 1192 107 545 219 2 266 909 266 911 311 1219

7 55 912 66 1192 107 545 219 2 266 909 266 911 311 1219

8 55 912 66 1192 107 545 219 2 266 909 266 911 311 1219

9 55 912 66 1192 107 545 219 2 266 909 266 911 311 1219

79 625

79 625

79 625

79 625

79 625

79 625

79 625

79 625

79 625

1

2

3

4

5

6

7

8

9

10

11

12

13

14

15

16

17

18

Coastlight Village (at 7154 Sec 3 J 6 N R 20 E.)

Fire 2014

10	55	912	66	1192	107	545	219	2	266	909	266	911	311	1219
11	55	912	66	1192	107	545	219	2	266	909	266	911	311	1219
12	55	912	66	1192	107	545	219	2	266	909	266	911	311	1219
13	55	912	66	1192	107	545	219	2	266	909	266	911	311	1219
14	55	912	66	1192	107	545	219	2	266	909	266	911	311	1219
15	55	912	66	1192	107	545	219	2	266	909	266	911	311	1219
16	55	912	66	1192	107	545	219	2	266	909	266	911	311	1219
17	55	912	66	1192	107	545	219	2	266	909	266	911	311	1219
18	55	912	66	1192	107	545	219	2	266	909	266	911	311	1219
19	55	912	66	1192	107	545	219	2	266	909	266	911	311	1219
20	55	912	66	1192	107	545	219	2	266	909	266	911	311	1219
21	55	912	66	1192	107	545	219	2	266	909	266	911	311	1219

79625

79625

79625

79625

79625

79625

79625

79625

79625

79625

79625

79625

79 625

79 625

79 625

79 625

79 625

79 625

79 625

79 625

79 625

79 625

79 625

79 625

1

2

3

4

5

6

7

8

9

10

11

12

13

14

15

16

17

18

11

12

13

14

15

16

17

18

Carrollville Village (H 71814 Sec. 3 T. 6N. R. 20 E.)

Residing

10	55	912	66	1192	107	545	219	2	266	909	266	911	311	1219
	55	935	71	981										
11	55	912	66	1192	107	545	219	2	266	909	266	911	311	1219
	55	935	71	981										
12	55	912	66	1192	107	545	219	2	266	909	266	911	311	1219
	55	935	71	981										
13	55	912	66	1192	107	545	219	2	266	909	266	911	311	1219
	55	935	71	981										
14	55	912	66	1192	107	545	219	2	266	909	266	911	311	1219
	55	935	71	981										
15	55	912	66	1192	107	545	219	2	266	909	266	911	311	1219
	55	935	71	981										
16	55	912	66	1192	107	545	219	2	266	909	266	911	311	1219
	55	935	71	981										

79 625

79 625

79 625

79 625

79 625

79 625

79 625

1

2

3

4

5

6

7

8

9

10

11

12

13

14

15

16

17

18

1

2

3

4

5

6

7

8

9

10

11

12

13

14

15

16

17

18

^{300 41}
79 625

^{300 41}
79 625

^{300 41}
79 625

^{300 41}
79 625

^{300 41}
79 625

^{300 41}
79 625

^{300 41}
79 625

^{300 41}
79 625

^{300 41}
79 625

^{300 41}
79 625

^{300 41}
79 625

^{300 41}
79 625

1

2

3

4

5

6

7

8

9

10

11

12

13

14

15

16

17

18

1

2

3

4

5

6

7

8

9

10

11

12

13

14

15

16

17

18

Coachlight Village (H. 718 to Dec 31, 6 N. A. 20 E.)

Accounting

71

13	55	928	66	1192	107	545	219	2	266	909	266	911	31	1219
	55	935	71	981										
14	55	928	66	1192	107	545	219	2	266	909	266	911	31	1219
	55	935	71	981										
15	55	928	66	1192	107	545	219	2	266	909	266	911	31	1219
	55	935	71	981										
16	55	928	66	1192	107	545	219	2	266	909	266	911	31	1219
	55	935	71	981										
1	55	928	66	1192	107	545	219	2	266	909	266	911	31	1219
	55	935	71	981										
2	55	928	66	1192	107	545	219	2	266	909	266	911	31	1219
	55	935	71	981										
3	55	928	66	1192	107	545	219	2	266	909	266	911	31	1219
	55	935	71	981										
4	55	928	66	1192	107	545	219	2	266	909	266	911	31	1219
	55	935	71	981										
5	55	928	66	1192	107	545	219	2	266	909	266	911	31	1219
	55	935	71	981										
6	55	928	66	1192	107	545	219	2	266	909	266	911	31	1219
	55	935	71	981										
7	55	928	66	1192	107	545	219	2	266	909	266	911	31	1219
	55	935	71	981										
8	55	928	66	1192	107	545	219	2	266	909	266	911	31	1219
	55	935	71	981										

18 17 16 15 14 13 12 11 10 9 8 7 6 5 4 3 2 1

1 79 625

2 79 625

3 79 625

4 79 625

5 79 625

6 79 625

7 79 625

8 79 625

9 79 625

10 79 625

11 79 625

12 79 625

1

2

3

4

5

6

7

8

9

10

11

12

13

14

15

16

17

18

Cowablight Village (H 7500 dec. 31 67 K. 2000)

Spawning 7

9	55	202	66	1192	107	545	219	2	266	909	266	911	311	1219
	55	202	66	1192	107	545	219	2	266	909	266	911	311	1219
10	55	202	66	1192	107	545	219	2	266	909	266	911	311	1219
	55	202	66	1192	107	545	219	2	266	909	266	911	311	1219
11	55	202	66	1192	107	545	219	2	266	909	266	911	311	1219
	55	202	66	1192	107	545	219	2	266	909	266	911	311	1219
12	55	202	66	1192	107	545	219	2	266	909	266	911	311	1219
	55	202	66	1192	107	545	219	2	266	909	266	911	311	1219
13	55	202	66	1192	107	545	219	2	266	909	266	911	311	1219
	55	202	66	1192	107	545	219	2	266	909	266	911	311	1219
14	55	202	66	1192	107	545	219	2	266	909	266	911	311	1219
	55	202	66	1192	107	545	219	2	266	909	266	911	311	1219
15	55	202	66	1192	107	545	219	2	266	909	266	911	311	1219
	55	202	66	1192	107	545	219	2	266	909	266	911	311	1219
16	55	202	66	1192	107	545	219	2	266	909	266	911	311	1219
	55	202	66	1192	107	545	219	2	266	909	266	911	311	1219

10
11
12
13
14
15
16
17
18

10
11
12
13
14
15
16
17
18

1 79625

2 79625

3 79625

4 79625

5 79625

6 79625

7 79625

8 79625

1

2

3

4

5

6

7

8

9

10

11

12

13

14

15

16

17

18

10

11

12

13

14

15

16

17

18

Cochlight Village Townhouses Condominium I Pt. No 14 Sec.

1	1430	91	1366	130	837	128	1077	200	1001	559	101	Plat Amend 821 1133
2	1422	91	1366	130	837	128	1077	218	385	498	209	Plat Amend 821 1133
3	1424	91	1366	130	837	128	1077	217	823	318	185	466 815 527 530 Plat Amend 821 1133
4	1426	91	1366	130	837	128	1077	244	635	304	112	Plat Amend 821 1133
7	15981	91	1366	130	837	128	1077	217	561	821	1133	Plat Amend
8	15983	91	1366	130	837	128	1077	221	753	821	1133	Plat Amend
9	15985	91	1366	130	837	128	1077	230	799	303	352	363 1116 821 1133 Plat Amend 1238 582
10	15987	91	1366	130	837	128	777	128	1077	803	47	Plat Amend 821 1133 1027 953 1494 147

Dec. 3 J.G.N.R. 20 E.) Recorded August 22, 1974 see X 91 Sample 719 for 1974

WILSON JONES
FORM 30-215

1	123	579	1344	617	1389	1189	997	1369	1369	67
2										
3	1323	914	1742	1247						
	218	763	1319	567	1741	511	1785	390		
4										
5	318	50	1664	1282						
6										
7	225	813	1742	407	1196	356				
8										
9										
10	266	416	1212	291						
11										
12	1351	356	1351	356	1291	844	1329	130	1455	863
	191	399	1147	1078						
13										
14	118	309	827	78	1864	700				
15										
16	221	1129	534	848	530	70	550	414	1914	17
			1053	334	613					
17										
18										

1822 459
868 898
926 877
1914 17

See affidavit of J. Bonner & J. Bonner to collect in N 12th St. 1974.
 Dec 3 11:26 AM '74. Recorded. Beg - 22. 1974. i.e. N 91 Chicago. 117 Dec. 6 1974.

1	1094	307	1435	1435	1793	161	278	1777	639
			459	583	1413				
2									
3	1071	668	470	1898	1942	269	1977	308	
			1071	895	1019		1289	765	
4									
5	558	1071	1071	1975					
	223	255							
6									
7	190	1131	1719	812	1764	389			
			784	1215					
8									
9									
10									
11									
12									
13									
14									
15									
16									
17									
18									

Crescentlight Village Townhouse Condominium IV Pt. No. 14 Sec. 3

16055 91 1402 124 149 138 161 230 532 232 570 335 797 1357 416

16065 91 1402 124 149 210 591 912 429 1100 29 1537 145

16075 91 1402 124 149 157 604 308 553

16085 91 1402 124 149 152 1017 960 544 1825 76

16101 91 1402 124 149 198 851 1300 381

16103 91 1402 124 149 137 176 309 787 725 181 1125 53

16105 91 1402 124 149

16107 91 1402 124 149 184 299 513 1213 653 556

18
17
16
15
14
13
12
11
10
9
8
7
6
5
4
3
2
1

Crescentlight Village Townhouses Condominium IV (Pt. No 14 Dec 3

16131 91 1402 124 147 187 698 875 1205

16133 91 1402 124 147 195 175 310 907 385 334

16135 91 1402 124 147 195 617 406 458

16137 91 1402 124 147 180 928 323 296 588 702 864 564 864 561 1197 56 1405 241 1405 244

16161 91 1402 124 147 194 55 999 750 999 751

16163 91 1402 124 147 176 1193 1462 745 1644 555

16165 91 1402 124 147 171 1885 272 1232 710 528 1648 875

16167 91 1402 124 147 132 512 213 843

1

2

3

4

5

6

7

8

9

10

11

12

13

14

15

16

17

18

J 6 N. S. 20 E.) Recorded August 22, 1974 in R 91 S 749 Document # 891864

WILSON JONES
FORM 30 215

1	188 131	434 298	187 699	934 67
2	188 131	434 298	176 280	1267
3	188 131	434 298	195 618	1180 406 483 428 595 189
4	188 131	434 298	1409 817	1405 242
5	188 131	434 298	194 56	175 1009 22
6	188 131	434 298	176 1194	
7	188 131	434 298	171 1066	272 1233 710 461 940 253 1048 877
8	188 131	434 298	1834 1558	132 513

1 2 3 4 5 6 7 8 9 10 11 12 13 14 15 16 17 18

Conch light Tillage Turnhouse Condominium I 1st.

15471 91 1414 124 148 180 26 389 1489 671 928

1549 91 1414 112 90 124 148 165 666 277 908

1551 91 1414 112 92 124 148 173 706 287 928 1081 876 1316 283

1565 91 1414 115 905 124 148 516 598 639 509 671 928 594 624 246 1443 429

1567 91 1414 124 148 174 189 574 1008 671 928 984 835

1569 91 1414 124 148 145 782 329 842 277 928 908 410 920 525 1186 305

1571 91 1414 124 148 141 31 326 766 671 928 1302 532

1 2 3 4 5 6 7 8 9 10 11 12 13 14 15 16 17 18

Carridge Hills Condominium (Pt. N^{1/4} Sec. 25 T7N R20E)

13330 Unit 1 275 517 276 563 303 1201

Unit 2 229 989 215 517 276 563 366 1162 1038 366

Unit 3 275 517 276 563 519 1175 1104 997 1782 994

Unit 4 275 517 276 563 303 1049 552 764 552 765 1177 343

13330 Unit 1 253 843 275 517 276 563 338 441 473 939

Unit 2 221 343 275 517 276 563 1128 735

Carrage Hills Condominium Pt. 2 May Dec. 35

13330 Unit 3 275 517 276 563 280 782 633 485 936 499 1205 228

13330 Unit 4 275 517 276 563 309 234 608 335

13340 Unit 1 221 613 275 517 276 563 1001 188

Unit 2 261 1032 275 517 276 563 608 768

Unit 3 220 113 275 517 276 563

Unit 4 253 540 275 517 276 563 438 123 587 194

1 2 3 4 5 6 7 8 9 10 11 12 13 14 15 16 17 18

J. N. R. 20 E. 1) Recorded June 15, 1976 in R 182 & 561

WILSON JONES
FORM 30 21S

1	633	286	938	290	1205	230	1833	327
2								
3								
4	509	235	608	336	1975	133	1209	1101
5					661			
6								
7	362	809	1007	781				
8			974	718				
9								
10	261	1033						
11								
12								
13								
14								
15	587	124						
16								
17								
18								

Carriage Hills Condominium Pt. 1 May Dec. 25 J. 7N.

13350 Unit 1 243 579 275 517 276 563 633 680 1176 367 1270 457

Unit 2 234 705 275 517 276 563 333 1035 917 315 1079 115 1386 687

Unit 3 275 517 276 563 317 383 428 481 766 1237 1035 807 1152 1021

Unit 4 275 517 276 563 305 432 551 679 1033 928

13360 Unit 1 275 517 276 563 278 703 470 636

Unit 2 219 1204 275 517 276 563 428 567 557 1130 1224 884

1 2 3 4 5 6 7 8 9 10 11 12 13 14 15 16 17 18

Carrage Hills Condominium (Pt. Survey Sec. 25 T. 7N. R. 20 E)

13360 Unit 3 275 517 276 563 309 752 1443 246

Unit 4 268 187 225 517 276 563 361 356 403 1290 494 564

13370 Unit 1 239 1085 275 517 276 563 717 21

Unit 2 232 314 275 517 276 563

Unit 3 239 1086 275 517 276 563 705 572

Unit 4 253 172 275 517 276 563 575 1267 1152 439

Recorded June 15. 1976 in R 182 L 561

WILSON JONES
FORM 30-215

1 309 253 17 789 719 1693 269

4 268 188 361 557 494 565

7 239 1087

10 262 315

13 239 1087

16 576 677 1164 379
253 173 575 1269

1 2 3 4 5 6 7 8 9 10 11 12 13 14 15 16 17 18

Carridge Hills Condominiums (Pt. NW 1/4 Sec. 25 T. 7N. R. 20E)

13380 Unit 1 275 517 276 563 300 254 516 698 ~~532~~ ⁵¹⁷ 775 533 426 552 759 797 377 993 316

Unit 2 220 176 275 517 276 563 654 41 800 698

Unit 3 344 748 275 517 276 563

Unit 4 247 426 275 517 276 563 750 1310 --- --- 1849 526

13390 Unit 1 252 593 275 517 276 563 424 850 437 621 249 183 801 546 1474 1339

Unit 2 275 517 276 563 302 410 496 775 505 457 1130 531

1 2 3 4 5 6 7 8 9 10 11 12 13 14 15 16 17 18

Recorded June 15, 1976 in A 182 & 561

WILSON JONES
FORM 30-215

1
533
300

425 532 918
255 532 918

2
3
4
220 177 1402 566

5
6
7
439 785 595 153 960 52

988 866
960 52

8
9
10
247 427 522 737 750 1311

1311 322
750 1311

11
12
13
427 622 1587 693
454 852 1265 209

1587 693
1265 209

14
15
16
1021 530
886 1022

530
1022

Carriage Hills Condominium (Pt. S. 1/4 Sec. 25 T. 7 N. R. 20 E.)

13390 Unit 3 240 203 275 517 276 563

Unit 4 275 517 276 563 312 856

Recorded June 15, 1976 in X 182 S 561

WILSON JONES
FORM 30-21S

239 209

1778 135
3/2 857

1 2 3 4 5 6 7 8 9 10 11 12 13 14 15 16 17 18

1 2 3 4 5 6 7 8 9 10 11 12 13 14 15 16 17 18

Cocklight Village Condominium Town Homes (Pt. SW 1/4 of NE 1/4 of

Building A
Unit 1 (1725) 321 1856 1331 138 1462 649

Unit 2 (1727) 519 1326 1443 176 1462 649

Unit 3 (16242) 518 677 1462 649

Unit 4 (16244) 363 880 1389 2102, 1045 133 1045 133 1270 790 1462 649

1 2 3 4 5 6 7 8 9 10 11 12 13 14 15 16 17 18

Sec 3 - T 6 N - R 20 E) Recorded April 14, 1978 in R-293 E-1211 Doc. # 1042683

WILSON JONES
FORM 30-215

1	297 425	299 564	1331 137	1503 298	139	1543 102	1813 710
2			321 1257	143 1331			
3							
4							
5	297 425	299 564	1181 344	1516 281			
6			319 1327	1440 76			
7							
8							
9	297 425	299 564	318 678	435 1114			
10				480 822			
11							
12							
13	297 425	299 564	563 781	678 360	1378 467	1554 709	1546 1371 1821 850
14							
15							
16							
17							
18							

Boacklight Village Condominium Town Homes (Pt. of south of NE 1/4 of

Building B
 Unit 1 1745 331 904 599 622 599 629 964 552 964 558 1323 435 1462 649

Unit 2 (1747) 111 500 747 ¹¹²⁸⁹ 842 1080 721 1098 38 1462 649

Unit 3 (16210) 329 636 362 1025 305 144 827 450 1462 649

Unit 4 (16212) 321 493 550 395 804 1099 1462 649 1835 2107

18
17
16
15
14
13
12
11
10
9
8
7
6
5
4
3
2
1

Boacblight Village Condominium Town Homes

(Pt. of SW 1/4 of NE 1/4 of

Building C
 Unit 1 (16222) 346 1163 402 1320 1251 455 1462 649

Unit 2 (16222) 326 350 326 352 1462 649

Unit 3 (16222) 328 1098 1224 BID 1462 649

Unit 4 (16222) 371 44 592 892 1294 11 1462 649

18
17
16
15
14
13
12
11
10
9
8
7
6
5
4
3
2
1

Sec. 3 T6 N R20E) Recorded April 14, 1978 in R-293 I-1211 Doc No 1042683

WILSON JONES
FORM 30 215

1	297	425	299	564	1561	353	516	354	874	1285.7	1361	1223	1528	1405
2					326	351	468	747	515	680	750	1302		
3														
4														
5	297	425	299	564	1561	353	516	354	874	1285.7	1361	1223	1528	1405
6														
7														
8														
9	297	425	299	564	1561	353	516	354	874	1285.7	1361	1223	1528	1405
10														
11														
12														
13	297	425	299	564	1561	353	516	354	874	1285.7	1361	1223	1528	1405
14														
15														
16														
17														
18														

1043
680
1099

1229 598

Cocklight Village Condominium Town Homes

(Pt. of SW 1/4 of NE 1/4 of

Building D
Unit 1 (16262) 411 1309 949 257 1011 704 1462 649 1836 235

Unit 2 (16264) 370 131 1462 649

Unit 3 (16302) 370 829 1462 649

Unit 4 (16304) 380 186 1462 649

1

2

3

4

5

6

7

8

9

10

11

12

13

14

15

16

17

18

1

2

3

4

5

6

7

8

9

10

11

12

13

14

15

16

17

18

See 3 T 6 N R 20 E) Recorded April 14, 1918 in R. 293 I. 1211 Doc. No. 1042683

WILSON JONES
FORM 30-215

1 297 425 299 564 336 1220 1167 8

5 297 425 299 564 336 1220

9 297 425 299 564 336 1220 370 830 1859 3936

13 297 425 299 564 336 1220 380 217

Coccolight Village Condominium Town Homes

(Pt. of SW1/4 of NE1/4 of

Building E
Unit 1 (0250) 378 811 1462 649

Unit 2 (0252) 365 1509 514 241 563 470 1197 1262 1462 649

Unit 3 (0251) 370 471 1010 789 1462 649 1564 728

Unit 4 (0252) 371 1136 1462 649

1 2 3 4 5 6 7 8 9 10 11 12 13 14 15 16 17 18

Booklight Village Condominium Town Homes (Pt. of SW1/4 of NE1/4 of

Building F
 Unit 1 (16342) 392 377 606 124 987 687 1462 649

Unit 2 (16344) 195 1342 416 1458 608 1462 649

Unit 3 (16350) 359 869 471 574 508 577 1108 103 1248 1261 1462 649

Unit 4 (16352) 381 7101 503 227 962 911 1462 649

18
17
16
15
14
13
12
11
10
9
8
7
6
5
4
3
2
1

Sec 3 T&N R20E) Recorded April 14, 1978 in R. 293 I-1211 Doc. No 1042683

WILSON JONES
FORM 30 215

1	297	425	299	564	336	1220	606	988	258	987	688									
2																				
3																				
4																				
5	297	425	299	564	336	1220	356	251		891	180									
6																				
7																				
8																				
9	297	425	299	564	336	1220	359	890		471	35									
10																				
11																				
12																				
13	297	425	299	564	336	1220	945	788		1331	913	630								
14																				
15																				
16																				
17																				
18																				

1311 226
7.17.91
1035 717

417 473 1648 347
1108 105 1248 1202 1591 800

1305 629 1435 2065
1840 89

Boacklight Village Condominium Town Homes (Pt. of SW 1/4 of NE 1/4 of

Building G
 Unit 1 (16336) 123 260 466 4 580 152 580 154 1004 984 1462 649

Unit 2 (16336) 383 269 519 847 1462 649

Unit 3 (16364) 370 979 932 104 1462 649

Unit 4 (16366) 392 354 557 189 855 1180 835 1181 1462 649 1620 480

1 2 3 4 5 6 7 8 9 10 11 12 13 14 15 16 17 18

Sec. 3 T6N R20E) Recorded April 14, 1978 in R-293 I-1211 Doc. No 1042683

WILSON JONES
FORM 30 215

1 297 425 299 564 336 1220 423 261 580 0 152 858 375 1580 809 1004 986 1555 354

5 297 425 299 564 336 1220 523 450 519 848 1308 517

9 297 425 299 564 336 1220 370 980 889 1176 932 105 973 70 1054 635

13 297 425 299 564 336 1220 855 1183

2
3
4
5
6
7
8
9
10
11
12
13
14
15
16
17
18

Coacklight Village Condominium Town Homes (Pt. of SW1/4 of NE1/4 of

Building H
 Unit 1 (16322) 358 1190 789 10 1462 649

Unit 2 (16322) 361 41 1462 649

Unit 3 (16370) 544 593 430 945 1462 649

Unit 4 (16322) 366 787 584 1096 871 270 1462 649

18 17 16 15 14 13 12 11 10 9 8 7 6 5 4 3 2 1

Sec. 3 T6N R20E) Recorded April 14, 1978 in R-293 I-1211 Doc No 1042683

WILSON JONES
FORM 30-215

1 297 425 299 564 358 171 845 147 1759 240 1727 1243

5 297 425 299 564 361 42 1166 14 1563 898

9 297 425 299 564 394 594 430 946 1646 167 227 111

13 297 425 299 564 366 788 587 1084 584 297 871 271 1371 197 1668 827

Coachlight Village Condominium Homes I (Pt. NW 1/4 and SW 1/4 of NE 1/4 of

Build. no. A

1600 (Unit 9) 520 1380 1462 649 1868 511

1602 (Unit 1) 317 1144 502 464 835 939 1082 1207 1462 649 1197 513

1604 (Unit 10) 325 917 545 120 690 923 703 889 1090 528 1462 649 1501 512

1606 (Unit 2) 325 416 701 100 1462 649

See 3 T6M R20E) Recorded April 14, 1978 in R-293 I-1374 Doc No 1042769

WILSON JONES
FORM 90-215

1 1131 577 1376 482 1868 574
320 1387 1095 1147

5 703 759 1554 1429 1868 574
119 1055 1354 756

9 325 918 545 121 1144 1034 703 890

13 325 417

Coastlight Village Condominium Homes I (Pt. North and South of NE 1/4)

Building A

1603 (Unit 3) 336 844 1462 649

1610 (Unit 11) 324 168 324 169 1462 649

1612 (Unit 4) 319 1075 6503 21 6085 9 1462 649

1614 (Unit 12) 520 742 1298 934 1462 649

18
17
16
15
14
13
12
11
10
9
8
7
6
5
4
3
2
1

See 3 Ten R20 E) Recorded April 14, 1919 in R. 293 F-1574 Doc No. 10482769

WILSON JONES
FORM 30-215

1

2

3

4

5

1805 476 1805 483

6

7

8

9

19 1076 625 5 1399 580

10

11

12

13

1109 504 1555 1085
1320 703 1898 935 1550 352

14

15

16

17

18

Cocklight Village Condominium Homes I (Qt. of Nully and suite of N.F.I. of

Building A
 1616 (Unit 15) 219 1294 1462 649

1618 (Unit 8) 533 522 1462 649

1620 (Unit 15) 215 219 1462 649

1622 (Unit 7) 331 1144 989 4 1462 649

14

18

Sec. 3 T6N R20E) Recorded April 14, 1978 in R-293 I-1374 Doc. No 1042769

WILSON JONES
FORM 30-215

319 1275

333 53
1392 962
790 1140

3 220

789 5

1
2
3
4
5
6
7
8
9
10
11
12
13
14
15
16
17
18

Coacklight Village Condominium Homes I (Pt. NW1/4 and SW1/4 of NE1/4 of

Building A

1624 (Unit 6) 329 316 402 430 226 226 922 1081 404 1451 346 1462 649

1626 (Unit 14) 326 107 476 459 488 468 986 949 1324 557 1462 649

1628 (Unit 5) 315 1153 1462 649

1630 (Unit 13) 315 1160 1121 81 1443 1440 1462 649

1 2 3 4 5 6 7 8 9 10 11 12 13 14 15 16 17 18

1 2 3 4 5 6 7 8 9 10 11 12 13 14 15 16 17 18

Sec 3 T6N RaoE) Recorded April 14, 1978 in R-293 I-1374 Doc No. 1042769

WILSON JONES
FORM 30-21S

1	309 329	511 317	1044	774	1-100 1081	406	1451	348
2								
3								
4								
5	426 326	911 106	705 488	747 469	1476 886	659	1324	658
6								
7								
8								
9	1467 315	1274 154	1495 787	447 146	1431	989	1729	974
10								
11								
12								
13	1167 315	9 11	1459 1121	1297 82	1443	1441		
14								
15								
16								
17								
18								

Coacklight Village Condominium Homes I (Pt. North and South of N15th St)

Building B
 1660 (Unit 9) 322 341 453 11 993 881 1100 518 1462 649

1662 (Unit 1) 353 903 524 930 606 83 931 759 1462 649

1664 (Unit 10) 310 1135 032 340 1462 649

1666 (Unit 2) 569 440 575 914 1462 649

1 2 3 4 5 6 7 8 9 10 11 12 13 14 15 16 17 18

Coastlight Village Condominium Homes I (Pt. Nully and south of NE 1/4 of

Building B
 1668 (Unit 3) 505 862 440 518 920 101 1462 649

1670 (Unit 11) 317 1232 1462 649

1672 (Unit 4) 310 1140 505 505 1074 249 1462 649 1862 1026

1674 (Unit 12) 308 711 386 450 505 148 545 1128 1462 449

1 2 3 4 5 6 7 8 9 10 11 12 13 14 15 16 17 18

See 3 T&N R&E) Recorded April 14, 1978 in R-293 I-1374 Doc No. 1042769

WILSON JONES
FORM 30-215

1 565 863

9 310 1171

13 389 370 386 451
308 712

Coastlight Village Condominium Homes I (Pt. North and South of NE 1/2 of

Building B3
1676 (Unit 16) 310 1130 1033 903 1462 649

1678 (Unit 8) 305 936 1102 937 1462 649 1896 706

1680 (Unit 15) 305 1239 460 130 678 171 1805 347 1462 649

1682 (Unit 7) 339 294 889 1720 1462 649

1 2 3 4 5 6 7 8 9 10 11 12 13 14 15 16 17 18

Sec. 3 T&N R&O E) Recorded April 14, 1978 in P 293 I. 1374 Doc No. 1042769

WILSON JONES
FORM 30-215

1 310 1131 158 1436 1033 904

5 1113 262
1313 239

9 460 129 463 1241 437 1122 400 133 178 172 877 741 1205 348

13 539 295 889 1722 1827 469

1 2 3 4 5 6 7 8 9 10 11 12 13 14 15 16 17 18

Coastlight Village Condominium Homes I (Pt. No. 14 and south of No. 14 of

Building B
 1684 (Unit 6) 309 71 540 960 903 91 1311 1072 1462 649

1686 (Unit 14) 306 213 461 595 800 524 830 525 1462 649

1685 (Unit 5) 385 1193 1339 108 1462 649 1830 1063 1927 1483

1690 (Unit 13) 511 330 566 135 1357 405 1462 649

18
17
16
15
14
13
12
11
10
9
8
7
6
5
4
3
2
1

Sec 3 T6 N R20E) Recorded April 14, 1978 in R-273 I-1374 Doc No 1042769

WILSON JONES
FORM 30-215

1	541 729	1073 72	945 540	103 167	1332 423	610 73
2						
3						
4						
5	306 280	534 461	545 596	534 534	661	
6						
7						
8						
9	385 1194	840 804	817 647	536 539	1603 1339	210 109
10						1830
11						1064
12						1927
13	311 331	1375 522	1340 1320	1357 1357	407	1484
14						
15						
16						
17						
18						

Coacklight Truage Condominiums Annex # (Pt No) 14 and 50 1/4 of

Building #

1591 (Unit 12)	342	615	349	1373	364	1140	420	669	1147	753	1462	649	1608	76	1685	123	1810	80
1593 (Unit 4)	342	615	349	1373	364	1140	385	892	1462	649								
1595 (Unit 11)	342	615	349	1373	364	1140	379	287	809	271	1462	649	1863	321				
1597 (Unit 3)	342	615	349	1373	364	82	364	1140	1462	649								
1599 (Unit 2)	342	615	349	1373	364	1140	389	1107	1158	168	1387	614	1462	649				
1601 (Unit 16)	342	615	349	1373	363	877	364	1140	900	872	1462	649	1021	536				
1603 (Unit 1)	342	615	349	1373	364	1140	569	72	1662	157	1140	57	1462	649				
1605 (Unit 9)	342	615	349	1373	364	1140	368	221	693	470	1462	649			1715	222		
1607 (Unit 13)	342	615	349	1373	364	1140	456	998	550	635	1462	649						
1609 (Unit 5)	342	615	349	1373	364	1140	365	684	1290	666	1324	343	1462	649				
1611 (Unit 14)	342	615	349	1373	364	1140	375	1030	512	558	952	710	1269	1022	1462	649		
1613 (Unit 6)	342	615	349	1373	364	1140	392	1291	617	925	1029	928	1214	75	1462	649		

18
17
16
15
14
13
12
11
10
9
8
7
6
5
4
3
2
1

NE 1/4 Sec. 3, T6N, R20E) Recorded June 7, 1978 at 2:54 P.M. in P-303 el-1467 Acc # 1050704

1	315	1155	1153	713	1154	594	1432	1086	1608	78	1438	1087
2	315	1155										
3	315	1155										
4	315	1155	379	288	1939	2039	1863	323				
5	315	1155	364	84								
6	315	1155	1387	615	1739	1490						
7	315	1155	904	824								
8	315	1155	363	879								
9	315	1155	369	73	662	759	1170	339	891	311		
10	315	1155	368	222	902	477	1630	267	1770			
11	315	1155	550	636	738	921	988	372	1338	837	1638	23
12	315	1155	550	636	738	921	988	372	1338	837	1638	23
13	315	1155	550	636	738	921	988	372	1338	837	1638	23
14	315	1155	365	686	529	12	880	962	1338	1621	1326	342
15	315	1155	375	1031	512	559	607	109	1294	149	1326	340
16	315	1155	375	1031	512	559	607	109	1294	149	1326	340
17	315	1155	1222	935	1323	1155	1727	1537	1214	77	1681	2120
18	315	1155	1222	935	1323	1155	1727	1537	1214	77	1681	2120

Coacklight Village Condominiums Row 17 Pt NW 1/4 and SW 1/4 of NE 1/4

Building	Unit	342	615	349	373	364	1140	493	50	1204	872	1462	649								
Building A	1215 (Unit 7)	342	615	349	373	364	1140	493	50	1204	872	1462	649								
	1417 (Unit 15)	342	615	349	373	364	1140	378	711	526	1040	565	1346	1887	602	1462	649	1786	783		
	1219 (Unit 8)	342	615	349	373	364	1140	380	1171	1462	649										
	1221 (Unit 16)	342	615	349	373	364	1140	403	389	1029	1022	1123	751	1462	649						
	Building B																				
	1231 (Unit 12)	342	615	349	373	364	1140	757	520	1192	725	1462	649								
	1233 (Unit 4)	342	615	349	373	364	1140	380	279	1462	649										
	1235 (Unit 11)	342	615	349	373	364	1140	394	832	555	1127	864	94	1462	649						
	1237 (Unit 3)	342	615	349	373	364	1140	391	1201	1462	649										
	Building C																				
	1238 (Unit 2)	342	615	349	373	364	1140	369	601	544	310	958	282	691	279	1185	1148	1462	649		
	1913	649																			
	1241 (Unit 16)	342	615	349	373	364	1140	430	1171	1462	649	1596	641								
	1243 (Unit 1)	342	615	349	373	364	1140	384	961	1462	649	1680	696								

Sec 3 - T6N, R20E) Recorded June 7, 1978 at 2:54 P.M. in R-303-R-1467 Sec # 1050764

1	2	3	4	5	6	7	8	9	10	11	12	13	14	15	16	17	18
315 1155																	
315 1155	577 378	445 714	523 378	1794 179	1387 604	1750 542	1786 1786	787 787									
315 1155	507 380	344 507	511 183	537 537	587 787												
315 1155	1128 1029	238 105	1123 752														
315 1155	1142 757	521 1192	777														
315 1155	380 248																
315 1155	716 833	716 884	630 555	1211 970	829 970	475 598	1555 101	888 297									
315 1155																	
315 1155	1216 958	315 284	1845 1195	1845 1149	351 1149	1849 198	1849 207	1913 690									
315 1155	1804 473	1596 1142	643														
315 1155	1900 225	1303 063															

Loachlight Village Condominiums Annex II (Pt NW 1/4 and SW 1/4 of NE 1/4

Building B

16415 (Unit 9)	342	615	349	1373	364	1140	369	968	959	1215	1009	759	1462	649	1922	390		
16417 (Unit 13)	342	615	349	1373	364	1140	383	1086	1462	649								
16419 (Unit 5)	342	615	349	1373	364	1140	368	176	883	861	1462	649						
1651 (Unit 14)	342	615	349	1373	364	1140	462	121	524	991	608	1286	1224	145	1012	1024	1462	649
1653 (Unit 6)	342	615	349	1373	364	1140	442	275	483	867	593	340	1462	649				
1655 (Unit 7)	342	615	349	1373	364	1140	538	232	1232	1012	1331	878	1462	649				
1657 (Unit 15)	342	615	349	1373	364	1140	419	1321	853	1121	1462	649						
1659 (Unit 8)	342	615	349	1373	364	1140	383	593	675	886	1462	649						
1661 (Unit 16)	342	615	349	1373	364	1140	409	1143	1232	881	1462	649						

Backlight Village Condominiums Phase II Lot NW 1/4 and SW 1/4 of NE 1/4

Building C

1705 (Unit 7)	342	615	349	1373	364	1140	395	979	946	874	1139	19	1462	649	1537	600
1707 (Unit 15)	342	615	349	1373	351	174	364	1140	687	139	1462	649				
1709 (Unit 8)	342	615	349	1373	364	1140	372	607	464	663	1462	649				
1711 (Unit 12)	342	615	349	1373	364	1140	368	214	1462	649						

Dec 3 T6N: 800E / Recorded June 7, 1978 at 3:54 P.M. in R 303 d-1467 / Acc. # 1056704

WILSON JONES
FORM 30-215

1	315 1155	401 963 596 780	444 875 946 875	311 1074 139 21	1537 601
2					
3	315 1155	175 687	150		
4	315 1155	465 157 312 638			
5					
6	315 1155	1932 1547 1280 108	1923 644		
7					
8					
9					
10					
11					
12					
13					
14					
15					
16					
17					
18					

Continuation of Magnetics Sheet (Pt SW 1/4 Sec 17-T7N-R18E) Feeder
Dec By date Unit R-3,4 & -892

1019

Magnetics Unit A-1 3'4 892

1021

Magnetics Unit A-2 3'4 892

1029

Magnetics Unit B-1 3'4 892

1037

Magnetics Unit B-3 3'4 892

July 26, 1978 at 3:47 P.M. re loc # 1058269 in A 314 A. 319

WILSON JONES
FORM 30-21S

1

2

3

4

5

6

7

8

9

10

11

12

13

14

15

16


17

18

Random numbers of 733 and 734 Hunt Hunt Chase Prairie (Sept 37. Ut. Parkia)
Area 500 ft. square (about 3 in SW of sec. 12, T2N,

733 Hunt Hunt Chase B. 1314 812 396 157 660 1061

734 Hunt Hunt Chase B. 1314 812 396 157 660 1061



218E) on the lake) recorded July 26, 1978 at 2:47 P.M. as loc # 1058270 and 314 of 344

WILSON JONES
FORM 30-215

1 7
660 1057

4 660 1057

2

3

4

5

6

7

8

9

10

11

12

13

14

15

16

17

18

the Lake) Guarded July 26, 1978 at 2:45 P.M. as per # 1058271 in R. 3-4 of 3.66

WILSON JONES
FORM 30-215

1

2

3

4

5

6

7

8

9

10

11

12

13

14

15

16

17

18

Loachlight Village - Carriage Lane Condominiums (Pt. NW/4 of NE/4 Sec. 3, T6N, R.20E)

1	Bldg. 0	Unit 1a	1473	330	1573	1045	384	1st Annual	1667	1098	649	1243	295				
2																	
3		Unit 4	1475	330	1573	363	787	534	167	1st Annual	1667	1098	649				
4																	
5		Unit 11	1477	330	1573	336	110	1st Annual	1667	1091	642	1098	649	1411	836		
6																	
7		Unit 3	1479	330	1573	233	636	719	420	1017	1052	1st Annual	1667	1098	649		
8																	
9		Unit 10	1481	329	493	617	847	1st Annual	1667	1098	649						
10																	
11		Unit 2	1483	330	1573	335	673	891	14	891	24	1st Annual	1667	1098	649	1385	156
12																	
13		Unit 9	1485	330	1573	361	922	569	625	797	68	1st Annual	1667	1098	649	1360	850
14																	
15		Unit 1	1487	330	1573	363	1244	1070	524	1st Annual	1667	1098	649	1926	673	1929	535

16
17
18

Recorded July 28, 1978 at 2:24 P.M. as Document No. 1058591 in R-314 I-998

WILSON JONES
FORM 30-215

1	1240 1045	63 290	1511 1243	1110 296	1798	126
2						
3	534 363	355 728				
4						
5	1048 326	43 111				
6						
7	1227 533	1047 637	1114 511	1017	1017	1320 330
8						
9	329	494	1180 617	971 849		
10						
11	335	674	991	17	1385	158
12						
13	561	961	797	69		
14						
15	1078 363	1245 1845	1070	525		
16						
17						
18						

Cocklight Village - Carriage Lane Condominiums (Pt NW1/4 of NE1/4 Sec. 3, T6N R20E)

UNIT 16 1489 330 1573 2421 2829 1st Amended 10667 1098 649

UNIT 8 1491 330 1573 349 945 612 152 679 1451 679 1481 1st Amended 10667 1098 649 1150 323

UNIT 15 1493 330 1573 1st Amended 10667 1098 649 1105 1169 1137 486 1496 516

UNIT 7 1495 330 1573 1st Amended 10667 1098 649 1105 1166

UNIT 4 1497 330 1573 345 1037 1st Amended 10667 1098 649

UNIT 6 1499 330 1573 1st Amended 10667 1098 649 1111 1202

UNIT 13 1501 330 1573 1036 476 1st Amended 10667 1098 649

UNIT 5 1503 330 1573 918 466 1st Amended 10667 1098 649 1111 316 1111 324

18 17 16 15 14 13 12 11 10 9 8 7 6 5 4 3 2 1

Recorded July 28, 1978 at 2:24 P.M. as Document No. 1058591 in R-314 I-998

WILSON JONES
FORM 30-21S

1 1045 788

3 349 946 1163 838 1909 389
1452 1150 324

5 496 517

9 345 1038 1067 332

11 111 1203 1316 370 1917 803

13 1036 477

15 615 469 1111 320

Backlight Village - Carriage Lane Condominiums (Pt. NW 1/4 of NE 1/4 Sec. 3, T6N, R20E)

UNIT 12 1441 330 1573 341 119 1st Amendment 1067 1098 649

UNIT 4 1443 330 1573 935 380 1st Amendment 1067 1098 649

UNIT 11 1445 330 1573 1st Amendment 1067 1098 649 103 587 1425 1011

UNIT 3 1447 329 539 508 965 1st Amendment 1067 1098 649

UNIT 10 1449 330 1573 1067 647 1st Amendment 1067 1098 649

UNIT 2 1451 330 1573 957 859 1st Amendment 1067 1098 649

UNIT 9 1453 330 1573 1st Amendment 1067 1092 753 1098 649

UNIT 1 1455 330 1573 914 1102 1st Amendment 1067 1098 649

18 17 16 15 14 13 12 11 10 9 8 7 6 5 4 3 2 1

Recorded July 28, 1978 at 1:24 PM as Document No. 1058591 in R-314 I-998

WILSON JONES
FORM 30 215

1 314 120

5 1102 588

7 329 576 1498 730 508 966 1459 43

13 1092 754

Coachlight Village - Carriage Lane Condominiums (Pt NW1/4 of NE1/4 Sec 3 T6N R.20E)

Unit 16 1457 330 1573 1073 332 1st Amend 1047 1098 649

Unit 8 1459 330 1573 339 1018 1129 611 1st Amend 1067 1098 649

Unit 15 1461 330 1573 1st Amend 1067 1098 649 1105 1168 1134 1018

Unit 7 1463 330 1573 350 793 121 87 1st Amend 1067 1098 649

Unit 14 1465 330 1573 1st Amend 1067 1098 649 1105 1167 1168 1 1168 3

Unit 12 1467 330 1573 1st Amend 1067 1098 649

Unit 13 1469 330 1573 1st Amend 1067 1098 649 1114 9 1467 570

Unit 5 1491 330 1573 351 300 465 1171 528 484 1st Amend 1067 1098 649

Recorded July 28, 1978 at 2:24 PM as Document No. 1058591 in R-314 I-998

WILSON JONES
FORM 30-215

1 1073 323

2

3 339 1219 353

4

5 1134 1019

6

7 350 794

8

9

10

11

12

1498 1055 1837 1296
1114 10 1467 578 1847 447

13

14

467 345 1464 94 1464 1142
353 301 465 1172 1334 581 1442 496 1773 561
1002 421

15

16

17

18

Random Condensations (Set 3, The Woods)

Unit 1
(Apartment 1)
415 698 433 914 271 278 523 421 1819 1273 1504 202 1694 367

Unit 2
(Apartment 2)
415 698 433 914 452 62 612 1170 612 1191 1088 282 1544 895

Unit 3
(Apartment 3)
415 698 433 914 428 185 523 575 750 1323

Unit 4
(Apartment 4)
415 698 433 914 434 792 695 753

1
2
3
4
5
6
7
8
9
10
11
12
13
14
15
16
17
18

Recorded as Dec # 1132291 on July 28, 1980 at 10:00 a.m. in K-412 S-625

433 916 529 349 523 423 479 888 1434 1252 971 1752 1375
 1761 985 1761 811
 1219 1275 1504 803 1094 369

441 450 1070 972 1556 962 1025 1076 829
 433 916 673 1088 277 1544 890 1794 1023 1852 1018 1401 922

441 450 585 977 573 576 700 1324 1324 804 1455 927
 433 916 738 186

441 450 695 754
 433 916 695 754


Condensation at 2035 ft. in mine (Set 32, Box 3. Drifted - 429 m. - 351 ft. 11419514 m. @ 27, 1980 at 2:26 p.m. on 11-5-80

421 427 351 1323 467
(Unit 1)

422 429 351 1323 467
(Unit 2)

423 3 424 351 1323 467
(Unit 3)

424 429 351 1323 467
(Unit 4)



pt. of the SE 1/4 Sec 16 T 6 N R 19 E.

1
2
3
4
5
6
7
8
9
10
11
12
13
14
15
16
17
18

FAULTLESS FLAT OPENING LEAF
FAULTLESS COLUMNAR FORM 3-SR-3
PTO. IN U. S. A.

12
13
14
15
16
17
18

Cushing Park (lots 1, 2, 3 OSN# 3751 Pt. NW 1/4 of Sec. 19, T7N, R18E.)

Bldg. 1

Unit 1 462 344 465 470 471 805 560 783 553 480 1229 194 1728 403

Unit 2 462 344 464 480 471 805 560 783 553 480 1229 194 1728 403

Bldg 2
Unit 3

462 344 471 805 490 258 500 783 503 35 654 473 557 814

Unit 4 462 344 471 805 473 1071 500 783 503 35 654 473 557 814

1
2
3
4
5
6
7
8
9
10
11
12
13
14
15
16
17
18

Recorded as Doc. # 1163593 on July 29, 1981 at 1:28 P.M. in Vol. 1 Condo Plat pg. 373

1	465 072 466 136 652 731	1226 966 1763 1345 1763 1346 1746 629	1799 916 1229 196 1265 290 1285 683 1728 404
2			
3			
4			
5	539 317 537 473 1113 500 1035 427 1740 62		
6	464 982 464 983 537 669 747 714 1136 788 1686 1390		
7			
8			
9			
10			
11	490 259 493 243 621 800 659 78 767 1326		
12			
13			
14			
15	527 235 524 509 1190 412 1244 911 1358 669		
16	493 1073 524 509 660 1259 766 842 1358 669		
17			
18			

Cushing Park (Lots 1,2,3 25M# 3751 Pt. NE 1/4 of NW 1/4 of Sec. 19 T7 N, R18 E)

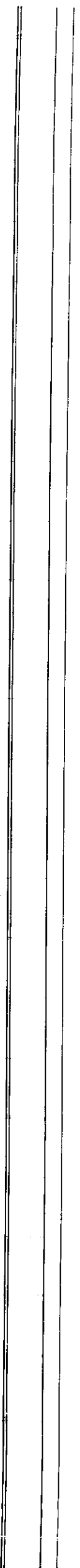
Bldg 3

1 Unit 5 462 344 471 805 500 783 510 983 6289 626 1339 338 1740 532

2
3
4
5 Unit 6 462 344 471 805 477 376 500 783 1188 1133

1	2	3	4	5	6	7	8	9	10	11	12	13	14	15	16	17	18
---	---	---	---	---	---	---	---	---	----	----	----	----	----	----	----	----	----

1	500	552	510	984	689	637	880	1174	1460	1801	454
2	475	253									
3											
4											
5											
6											
7											
8											
9											
10											
11											
12											
13											
14											
15											
16											
17											
18											



1

2

3

4

5

6

7

8

9

10

11

12

13

1

2

3

4

5

6

7

8

9

10

11

12

13

14

15

16

17

18

"D"

Draper Hall
Dodge's Plaza
Pitts Condominiums Sec. C
Delwood, a Condominium

Page
11
8
9410
83
11

Braspen Hall
~~Condominiums~~
The Dallas Condominiums

1/1/8



1 2 3 4 5 6 7 8 9 10 11 12 13 14 15 16 17 18

FAULTLESS FLAT OPENING LEAF

FAULTLESS COLUMNAR FORM 3-SR-1
REV. 10-7-66

186, 187 and 188 Original Plat of Macommane Kew Gardens, N.Y. 1874

Lot No.	Area	Remarks	Area	Remarks	Area	Remarks
1	1147 224 1161 255	Low Pub. Sub. Plat. #11,911	367 887	1073 539	1073 539	1073 539
	1069 277 1253 250	1635 84	316 328	763 461	938 602	
2	1147 224 1161 255	Low Pub. Sub. Plat. #11,911	367 887	1073 539	1073 539	1073 539
	1069 277 1253 250	1635 84	316 328	763 461	938 602	
3	1147 224 1161 255	Low Pub. Sub. Plat. #11,911	367 887	1073 539	1073 539	1073 539
	1069 277 1253 250	1635 84	316 328	763 461	938 602	
4	1147 224 1161 255	Low Pub. Sub. Plat. #11,911	367 887	1073 539	1073 539	1073 539
	1069 277 1253 250	1635 84	316 328	763 461	938 602	
5	1147 224 1161 255	Low Pub. Sub. Plat. #11,911	367 887	1073 539	1073 539	1073 539
	1069 277 1253 250	1635 84	316 328	763 461	938 602	
6	1147 224 1161 255	Low Pub. Sub. Plat. #11,911	367 887	1073 539	1073 539	1073 539
	1069 277 1253 250	1635 84	316 328	763 461	938 602	
7	1147 224 1161 255	Low Pub. Sub. Plat. #11,911	367 887	1073 539	1073 539	1073 539
	1069 277 1253 250	1635 84	316 328	763 461	938 602	
8	1147 224 1161 255	Low Pub. Sub. Plat. #11,911	367 887	1073 539	1073 539	1073 539
	1069 277 1253 250	1635 84	316 328	763 461	938 602	
9	1147 224 1161 255	Low Pub. Sub. Plat. #11,911	367 887	1073 539	1073 539	1073 539
	1069 277 1253 250	1635 84	316 328	763 461	938 602	
10	1147 224 1161 255	Low Pub. Sub. Plat. #11,911	367 887	1073 539	1073 539	1073 539
	1069 277 1253 250	1635 84	316 328	763 461	938 602	
11	1147 224 1161 255	Low Pub. Sub. Plat. #11,911	367 887	1073 539	1073 539	1073 539
	1069 277 1253 250	1635 84	316 328	763 461	938 602	
12	1147 224 1161 255	Low Pub. Sub. Plat. #11,911	367 887	1073 539	1073 539	1073 539
	1069 277 1253 250	1635 84	316 328	763 461	938 602	
13	1147 224 1161 255	Low Pub. Sub. Plat. #11,911	367 887	1073 539	1073 539	1073 539
	1069 277 1253 250	1635 84	316 328	763 461	938 602	
14	1147 224 1161 255	Low Pub. Sub. Plat. #11,911	367 887	1073 539	1073 539	1073 539
	1069 277 1253 250	1635 84	316 328	763 461	938 602	
15	1147 224 1161 255	Low Pub. Sub. Plat. #11,911	367 887	1073 539	1073 539	1073 539
	1069 277 1253 250	1635 84	316 328	763 461	938 602	
16	1147 224 1161 255	Low Pub. Sub. Plat. #11,911	367 887	1073 539	1073 539	1073 539
	1069 277 1253 250	1635 84	316 328	763 461	938 602	
17	1147 224 1161 255	Low Pub. Sub. Plat. #11,911	367 887	1073 539	1073 539	1073 539
	1069 277 1253 250	1635 84	316 328	763 461	938 602	
18	1147 224 1161 255	Low Pub. Sub. Plat. #11,911	367 887	1073 539	1073 539	1073 539
	1069 277 1253 250	1635 84	316 328	763 461	938 602	

Martynage

FAULTLESS FLAT OPENING LEAF

FAULTLESS COLUMNAR FORM 3-SR-1

Deacons Hall (Pt. State 182000 187 and State 186,

186. 19.

303 1248 561 106 115 176 727 185 1009 251 802 296 1014 325 1123 466 412
 1250 1 496 226 513 596 1712 089

304 1248 561 17 869 176 727 251 852 296 1014 379 748 466 412 889 576
 1250 1 496 226 889 571

305 1248 561 13 191 176 727 243 236 251 802 296 1014 425 631 466 412
 1250 1 496 226 919 687 1310 485 1729 668

306 1248 561 106 115 176 727 216 827 251 802 254 132 290 367 296 1014
 1250 1 466 412 496 226 687 1100 693 889 1432 434 1711 957

307 1248 561 106 115 176 727 216 827 245 609 251 802 254 132 296 1014
 1250 1 362 1371 466 412 496 226

401 1248 561 106 115 176 727 216 653 251 802 296 1014 466 412 496 226
 1250 1 686 497

402 1248 561 106 115 176 727 202 1089 251 802 296 1014 466 412 496 226
 1250 1 1543 1160 1686 2003

403 1248 561 106 115 176 727 190 1081 251 802 296 1014 466 412 496 226
 1250 1

404 1248 561 18 1494 176 727 200 854 251 802 296 1014 418 1106 466 412
 1250 1 496 226 941 494

187 Nov 188 Original Plat of *Commanche* ...

1	1147 221 161 255 1253 250 1147 221 161 255 1253 250 927 550 1253 250	Low Ridge Plat. & Hoffs Cert. #11,868 #11,911 #12,025	185 1010 196 240 325 1124 #14,147 513 543 513	Low Ridge Plat. & Hoffs Cert. #11,868 #11,911 #12,025	1776 513
2	1147 221 161 255 1253 250	Low Ridge Plat. & Hoffs Cert. #11,868 #11,911 #12,025		Low Ridge Plat. & Hoffs Cert. #11,868 #11,911 #12,025	
3	1147 221 161 255 1253 250	Low Ridge Plat. & Hoffs Cert. #11,868 #11,911 #12,025		Low Ridge Plat. & Hoffs Cert. #11,868 #11,911 #12,025	
4	1147 221 161 255 1253 250	Low Ridge Plat. & Hoffs Cert. #11,868 #11,911 #12,025	1310 484	Low Ridge Plat. & Hoffs Cert. #11,868 #11,911 #12,025	1776 513
5	1147 221 161 255 1253 250	Low Ridge Plat. & Hoffs Cert. #11,868 #11,911 #12,025	198 831 134 1253 250 1999 544	Low Ridge Plat. & Hoffs Cert. #11,868 #11,911 #12,025	
6	1147 221 161 255 1253 250	Low Ridge Plat. & Hoffs Cert. #11,868 #11,911 #12,025	367 887 1253 250	Low Ridge Plat. & Hoffs Cert. #11,868 #11,911 #12,025	
7	1147 221 161 255 1253 250	Low Ridge Plat. & Hoffs Cert. #11,868 #11,911 #12,025		Low Ridge Plat. & Hoffs Cert. #11,868 #11,911 #12,025	
8	1147 221 161 255 1253 250	Low Ridge Plat. & Hoffs Cert. #11,868 #11,911 #12,025	367 887 1470 318 1253 250	Low Ridge Plat. & Hoffs Cert. #11,868 #11,911 #12,025	
9	1147 221 161 255 1253 250	Low Ridge Plat. & Hoffs Cert. #11,868 #11,911 #12,025		Low Ridge Plat. & Hoffs Cert. #11,868 #11,911 #12,025	
10	1147 221 161 255 1253 250	Low Ridge Plat. & Hoffs Cert. #11,868 #11,911 #12,025	700 567 1253 250	Low Ridge Plat. & Hoffs Cert. #11,868 #11,911 #12,025	
11	1147 221 161 255 1253 250	Low Ridge Plat. & Hoffs Cert. #11,868 #11,911 #12,025		Low Ridge Plat. & Hoffs Cert. #11,868 #11,911 #12,025	
12	1147 221 161 255 1253 250	Low Ridge Plat. & Hoffs Cert. #11,868 #11,911 #12,025	190 1082 1253 250	Low Ridge Plat. & Hoffs Cert. #11,868 #11,911 #12,025	
13	1147 221 161 255 1253 250	Low Ridge Plat. & Hoffs Cert. #11,868 #11,911 #12,025		Low Ridge Plat. & Hoffs Cert. #11,868 #11,911 #12,025	
14	1147 221 161 255 1253 250	Low Ridge Plat. & Hoffs Cert. #11,868 #11,911 #12,025		Low Ridge Plat. & Hoffs Cert. #11,868 #11,911 #12,025	
15	1147 221 161 255 1253 250	Low Ridge Plat. & Hoffs Cert. #11,868 #11,911 #12,025		Low Ridge Plat. & Hoffs Cert. #11,868 #11,911 #12,025	
16	1147 221 161 255 1253 250	Low Ridge Plat. & Hoffs Cert. #11,868 #11,911 #12,025		Low Ridge Plat. & Hoffs Cert. #11,868 #11,911 #12,025	
17	1147 221 161 255 1253 250	Low Ridge Plat. & Hoffs Cert. #11,868 #11,911 #12,025		Low Ridge Plat. & Hoffs Cert. #11,868 #11,911 #12,025	
18	1147 221 161 255 1253 250	Low Ridge Plat. & Hoffs Cert. #11,868 #11,911 #12,025		Low Ridge Plat. & Hoffs Cert. #11,868 #11,911 #12,025	

FAULTLESS FLAT OPENING LEAF

FAULTLESS COLUMNAR FORM 3-SR-1

1970, N U S A

Shapiro Hall (Pt. State 183, 187 and State 186, 187 and
 188)

See pg.

405
 1248 561 53 278 176 727 251 802 296 1014 361 977 466 412
 1250 1 277 252 496 226

406
 1248 561 106 115 176 727 195 829 251 802 296 1014 466 412 496 226
 1250 1 1249 68 1173 1342

407
 1248 561 106 115 176 727 216 827 231 627 231 628 231 629 251 802
 1250 1 254 132 287 255 296 1014 466 412 496 226

561
 1248 561 106 115 176 727 184 909 251 802 296 1014 466 412 496 226
 1250 1 677 279 796 490 967 698 1338 196

502
 1248 561 44 225 176 727 251 802 296 1014 466 412 496 226
 1250 1

503
 1248 561 106 115 113 589 176 727 251 802 296 1014 499 659 466 412
 1250 1 496 226 812 584

504
 1248 561 14 724 176 727 251 802 296 1014 407 1370 466 412 496 226
 1250 1 1417 835

505
 1248 561 17 322 132 1208 132 1209 141 1086 176 727 251 802 296 1014
 1250 1 466 412 496 226

506
 1248 561 106 115 154 130 176 727 251 802 296 1014 466 412 496 226
 1250 1 1162 240 1162 241

188 Original Plot of Mesomacrus, *Agave*, 1914-1917

1	1147	221	1161	255	#11,868 #11,911	#14,147 1253 250
2	1147	221	1161	255	#11,868 #11,911	#14,147 1253 250
3	1147	221	1161	255	#11,868 #11,911	#14,147 1253 250
4	1147	221	1161	255	#11,868 #11,911	#14,147 1253 250
5	1147	221	1161	255	#11,868 #11,911	#14,147 1253 250
6	1147	221	1161	255	#11,868 #11,911	#14,147 1253 250
7	1147	221	1161	255	#11,868 #11,911	#14,147 1253 250
8	1147	221	1161	255	#11,868 #11,911	#14,147 1253 250
9	1147	221	1161	255	#11,868 #11,911	#14,147 1253 250
10	1147	221	1161	255	#11,868 #11,911	#14,147 1253 250
11	1147	221	1161	255	#11,868 #11,911	#14,147 1253 250
12	1147	221	1161	255	#11,868 #11,911	#14,147 1253 250
13	1147	221	1161	255	#11,868 #11,911	#14,147 1253 250
14	1147	221	1161	255	#11,868 #11,911	#14,147 1253 250
15	1147	221	1161	255	#11,868 #11,911	#14,147 1253 250
16	1147	221	1161	255	#11,868 #11,911	#14,147 1253 250
17	1147	221	1161	255	#11,868 #11,911	#14,147 1253 250
18	1147	221	1161	255	#11,868 #11,911	#14,147 1253 250

FAULTLESS FLAT OPENING LEAF

FAULTLESS COLUMNAR FORM 7-SR1

1914-1917

Drapers Hall (Fl. Gate 182 and 187 and Gate 186, 187 and 188)

Wall. 19.

1507 1248 561 100 115 176 727 806 349 251 802 296 1014 466 412 496 226
 1250 1 562 961 562 962 601 450 1213 90

601 1248 561 100 115 156 395 176 727 251 802 296 1014 466 412 496 226
 1250 1 1428 44

602 1248 561 100 115 154 1184 176 727 251 802 296 1014 466 412 496 226
 1250 1 609 1413 751 1211 1039 906 1069 131

603 1248 561 50 1136 176 727 251 802 296 1014 325 676 466 412 496 226
 1250 1 523 911 1165 495 1321 135

604 1248 561 20 1439 176 727 251 802 296 1014 466 412 496 226
 1250 1

605 1248 561 47 775 176 727 251 802 296 1014 298 810 466 412 496 226
 1250 1 515 1105 700 356 1273 943 1273 748 1303 584

606 1248 561 44 220 176 727 251 802 296 1014 466 412 468 824 473 78
 1250 1 496 226 966 50

607 1248 561 49 594 176 727 211 651 251 802 296 1014 466 412 475 709
 1250 1 496 226 1010 581 1010 532 1137 190 1565 82

18X, Original Plot of *Commersonia* (1950-1951) (1952-1953)

100 ft.

1	1147	221	1161	255	#11,868 #11,911 #12,235	<i>Commersonia</i> #14,147	1253	250
2	1157	221	1161	255	#11,868 #11,911 #12,235	<i>Commersonia</i> #14,147	1253	250
3	1167	221	1161	255	#11,868 #11,911 #12,235	<i>Commersonia</i> #14,147	1253	250
4	1177	221	1161	255	#11,868 #11,911 #12,235	<i>Commersonia</i> #14,147	1253	250
5	1187	221	1161	255	#11,868 #11,911 #12,235	<i>Commersonia</i> #14,147	1253	250
6	1197	221	1161	255	#11,868 #11,911 #12,235	<i>Commersonia</i> #14,147	1253	250
7	1207	221	1161	255	#11,868 #11,911 #12,235	<i>Commersonia</i> #14,147	1253	250
8	1217	221	1161	255	#11,868 #11,911 #12,235	<i>Commersonia</i> #14,147	1253	250
9	1227	221	1161	255	#11,868 #11,911 #12,235	<i>Commersonia</i> #14,147	1253	250
10	1237	221	1161	255	#11,868 #11,911 #12,235	<i>Commersonia</i> #14,147	1253	250
11	1247	221	1161	255	#11,868 #11,911 #12,235	<i>Commersonia</i> #14,147	1253	250
12	1257	221	1161	255	#11,868 #11,911 #12,235	<i>Commersonia</i> #14,147	1253	250
13	1267	221	1161	255	#11,868 #11,911 #12,235	<i>Commersonia</i> #14,147	1253	250
14	1277	221	1161	255	#11,868 #11,911 #12,235	<i>Commersonia</i> #14,147	1253	250
15	1287	221	1161	255	#11,868 #11,911 #12,235	<i>Commersonia</i> #14,147	1253	250

UNIT
607

FAULTLESS FLAT OPENING LEAF

FAULTLESS COLUMNAR FORM -SR-1

1950-1953


1154 491
1303 586
1736 1386
18,820 1253 250
18,820 1253 250
18,820 1253 250

Manoqan Plaza (PT 58114 No 55-15-20) finished on Nov 11/85 (pp 21)

10992 582 435 752 751 993 722 1070 1094 1237 678 1237 682 1480 042 1853 2809

12962 333 435 752 751 993 722 Condo Plat 1561

12270 338 435 752 751 993 722 Condo Plat 1521



1 2 3 4 5 6 7 8 9 10 11 12 13 14 15

2007 201 1239 0 000

455	175	# 128903	180	735	766	14	726	785	944	505	945	242	545	1480	789	1169	1109	356	1110	483
1110	488	# 127889	180	735	766	14	726	785	944	505	945	242	545	1480	789	1169	1109	356	1110	483

455	175	# 128903	180	735	766	14	726	785	944	505	945	242	545	1480	789	1169	1109	356	1110	483
393	175	# 128903	180	735	766	14	726	785	944	505	945	242	545	1480	789	1169	1109	356	1110	483

455	175	# 128903	180	735	766	14	726	785	944	505	945	242	545	1480	789	1169	1109	356	1110	483
393	175	# 128903	180	735	766	14	726	785	944	505	945	242	545	1480	789	1169	1109	356	1110	483

FAULTLESS FLAT OPENING LEAF

FAULTLESS COLUMNAR FORM 3-SR-1

10 11 12 13 14 15 16 17 18

Release, a Lendowment, (Lot 8 Ft. Johnson on the Lake) forwarded June 9

716 Ft. Johnson Drive

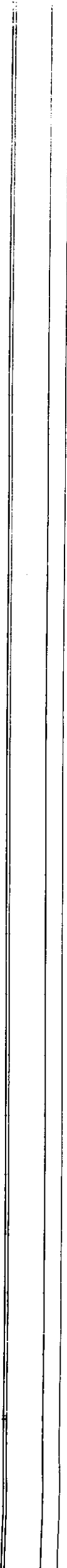
455 855 919 685 984 554

718 Ft. Johnson Drive

455 855 919 685 984 554

1981 at 3:57 pm. in Vol. 1 of Condominiums on page 360 as Doc. # 1159432

- 1 ..
- 2 ..
- 3 ..
- 4 ..
- 5 ..
- 6 ..
- 7 ..
- 8 ..
- 9 ..
- 10 ..
- 11 ..
- 12 ..
- 13 ..
- 14 ..
- 15 ..
- 16 ..
- 17 ..
- 18 ..



1

2

3

4

5

6

7

8

9

10

11

12

13

14

15

16

17

18

Handwritten mark resembling a stylized '3' or a similar character.

Handwritten mark resembling a checkmark or a similar character.



Pg

1 Elm Woods Condominium

2 Elm Grove Parkway Condominium

3 The Emerald Condominium (see the

4 839-8th State Street, a

5 Elm Terrace Condominium 8-

See "T" Pg. 15



WILSON JONES
FORM 30-21S

1

2

3

4

5

6

7

8

9

10

11

12

13

14

15

16

17

18

1

2

3

4

5

6

7

8

9

10

11

12

13

14

15

16

17

18

Edm Woods Condominium (Lot 1 of CSM No. 1398 (NCLH Sec. 23 TTN R208)) ^{PT} Brookrose Sub. in the

Unit

1 355 1163 361 1420 1015 989 1335 501 1349 620

2 355 1163 360 219 375 1066 1136 162

3 355 1163 364 257

4 355 1163 365 1416 420 163 1022 561 1245 194 1559 344 1559 348 1145 1028 1880 1521

18

17

16

15

14

13

12

11

10

9

8

7

6

5

4

3

2

1

Recorded May 4, 1979 at 1:53 on Road 385 Image 1156 Document # 10892411

WILSON JONES
FORM 30 215

1

2

3

4

5

6

7 364 259 1405 483

8

9

10 423 6 16 1000 255
365 1448 120 164 1880 1522

11

12

13

14

15

16

17

18

with a part of Lots 2, 3, 4, 5, 6 + 7 BIK 2 in Verdant Acres, all being in the NW 1/4 Sec. 26 T 7N, R 20E)
 Recorded on July 20, 1979 at 4:00 P.M. in R-368, I-834, DOC # 1099735

WILSON JONES
 FORM 30 215

1	410	¹¹²³ 595	¹¹²³ 724	571	87	1925	1499
2							
3	410	¹¹²³ 595	¹¹²³ 724	571	87	1925	1499
4							
5	410	¹¹²³ 595	¹¹²³ 724	571	87	1925	1499
6							
7	410	¹¹²³ 595	¹¹²³ 724	571	87	1925	1499
8							
9	369	¹¹²³ 749	¹¹²³ 378	571	87	1925	1499
10							
11	369	¹¹²³ 749	¹¹²³ 378	571	87	1925	1499
12							
13	369	¹¹²³ 749	¹¹²³ 378	571	87	1925	1499
14							
15	369	¹¹²³ 749	¹¹²³ 378	571	87	1925	1499
16							
17							
18							

EIM GROVE PARKWAY CONDOMINIUM Parcels 2+3 CSM# 1020 being a redivision of Lot 1 Blk 2 Verdant Acres, together

Building 3	Unit A	368	830	368	856	368	875	368	879	397	73	401	250	1171	411	432	469	643	471	1326
		628	131	628	152	681	61	745	188	976	583	444 Amend 1171 553								
	Unit B	368	830	368	856	368	875	368	879	397	73	401	250	1171	553	1205	973			
		628	131	628	152	945	188	909	57	976	583	1171	553	1205	973					
	Unit C	368	830	368	856	368	875	368	879	397	73	401	250	1171	553	959	104	976	583	1171
		471	1327	503	1050	539	1151	668	121	628	152	145	188	796	104	976	583	1171	553	
	Unit D	368	830	368	856	368	875	368	879	397	73	401	250	1171	553	441	432	464	630	469
		471	1327	503	643	505	1050	668	121	583	152	145	188	796	104	902	126	976	583	1111
		1171	553																	577
Building 4	Unit A	368	830	368	856	368	874	368	877	369	748	397	73	401	250	881	382	881	385	976
		542	151	628	152	628	598	628	922	745	188	839	1605	881	382	881	385	976	583	1171
																				553
	Unit B	368	830	368	856	368	874	368	877	369	748	397	73	401	250	881	382	881	385	976
		338	131	628	152	628	598	628	922	745	188	827	912	976	583	1109	191	1171	553	1689
																				938
	Unit C	368	830	368	856	368	874	368	877	369	748	397	73	401	250	881	382	881	385	976
		628	131	628	152	628	598	628	922	745	188	970	130	976	583	1017	165	1171	553	
																				1298
	Unit D	368	830	368	856	368	874	368	877	369	748	397	73	401	250	881	382	881	385	976
		628	131	628	152	628	598	628	922	745	188	946	399	976	583					1298
																				653

18
17
16
15
14
13
12
11
10
9
8
7
6
5
4
3
2
1

with a part of Lots 2, 3, 4, 5, 6 + 7 B1K 2 in Verdant Acres, all being in the NW 1/4 Sec 26 T7N R20E)
 Recorded on July 20, 1979 at 4:00 P.M. in R-368 I-221 Doc# 109973s

WILSON JONES
 FORM 30 21S

1 467 773

3 485 1191 1284 629 1907 1524

5 539 471 1328 #15, 032 539 1182
 38 LisPendens

7 477 288 1114 139 1045 1111 578
 LisPendens #15, 032

9 369 749 378 367 571 87 683 900 784 1604 839 1606 1493 91
 38 LisPendens

11 369 749 378 367 571 87 683 900 784 1604 866 193 1151 167 370
 38 LisPendens

13 369 749 378 367 571 87 683 900 1077 766 1731 1433 1933 667
 38 LisPendens

15 369 749 378 367 571 87 683 900 1231 81 746 401
 38 LisPendens

EIM GROVE PARKWAY CONDOMINIUM (Parcels 2+3 CSM # 1020 being a redivision of Lot 1 BIK 2 Verdant Acres, together

Building 5	Unit A	368	830	368	856	368	874	368	877	369	748	397	73	401	250	1171	553	445	199	668	131
		668	152	745	188	976	583	1171	472 Area	553											
	Unit B	368	830	368	856	368	874	368	877	369	748	397	73	401	250	1171	553	452	976	468	708
		668	152	668	152	745	188	976	583	995	719	1171	553								
	Unit C	368	830	368	856	368	874	368	877	369	748	397	73	401	250	1171	553	447	199	473	261
		521	314	595	1063	668	131	668	131	684	201	745	188	976	583	1171	553	1792	361		
	Unit D	368	830	368	856	368	874	368	877	369	748	397	73	401	250	1171	553	440	332	490	365
		668	131	668	131	745	188	976	583	1003	968	1171	553								
Building 6	Unit A	368	830	368	856	368	874	368	877	369	748	397	73	401	250	1171	553	436	431	463	195
		521	481	528	131	668	131	745	188	976	583	1171	553								
	Unit B	368	830	368	856	368	874	368	877	369	748	397	73	401	250	1171	553	498	814	571	195
		589	897	668	131	668	131	745	188	943	245	943	248	946	1141	976	583	1171	553	1282	714
	Unit C	368	830	368	856	368	874	368	877	369	748	397	73	401	250	1171	553	509	465	668	131
		668	131	745	188	1316	466	836	466	976	583	1171	553								
	Unit D	368	830	368	856	368	874	368	877	369	748	397	73	401	250	1171	553	447	200	491	1233
		491	1234	668	131	668	131	745	188	976	583	1171	553	1212	710						
		1391	420																		

With a Part of Lots 2, 3, 4, 5, 6 + 7 BIK 2 in Verdant Acres, all being in the NW 1/4 Sec. 26 T7N R20E)
 Recorded on July 20, 1979 at 4:00 P.M. in R-368 I-847 Doc # 109973

WILSON JONES
 FORM 30-215

1 369 749 378 367

3 369 749 378 367 945 771 468 709

5 369 749 378 367 521 373 596 521 315 595 12.24

7 369 749 378 367 490 366

9 369 749 378 367 523 613 463 197

11 369 749 378 367 498 815 571 191 705 31

13 369 749 378 367 509 466 836 468 1364 425

15 369 749 378 367

EIM GROVE PARK, JAY CONDOMINIUM (Parcels 2+3 CSM#1020 being a redivision of Lot 1 BIK 2 Verdant Acres, together

Building 7	Unit A	368	830	368	856	368	874	368	877	369	748	397	73	401	250	570	1295	570	1298
		668	131	668	152	745	188	976	583										
	Unit B	368	830	368	856	368	874	368	877	369	748	397	73	401	250	570	1295	570	1298
		668	131	668	152	745	188	976	583										
	Unit C	368	830	368	856	368	874	368	877	369	748	397	73	401	250	570	1295	570	1298
		668	131	668	152	745	188	976	583										
	Unit D	368	830	368	856	368	874	368	877	369	748	397	73	401	250	570	1295	570	1298
		668	131	668	152	745	188	976	583										
Building 8	Unit A	368	830	368	856	368	874	368	877	369	748	397	73	401	250	570	1295	570	1298
		668	131	668	152	745	188	976	583										
	Unit B	368	830	368	856	368	874	368	877	369	748	397	73	401	250	570	1295	570	1298
		668	131	668	152	745	188	976	583										

With a part of Lots 2, 3, 4, 5, 6 + 7, Blk 2 in Verdant Acres, all being in the NW 1/4 Sec 26 T7N R20E)
 Recorded on July 20, 1979 at 4:00 PM in B-368 I-3 Doc # 109973.

WILSON JONES
 FORM 30-215

1	369	749	378	367	571	87
2						
3	369	749	378	367	571	87
4						
5	369	749	378	367	571	87
6						
7	369	749	378	367	571	87
8						
9	369	749	378	367	571	87
10						
11	369	749	378	367	571	87
12						
13	369	749	378	367	571	87
14						
15	369	749	378	367	571	87
16						
17						
18						

EIAMI GROVE PARKWAY CONDOMINIUM (Parcels 213 GSM#1020 being a redivision of Lot 1 Bk 2 Verdant Acres, together

Building 9

Unit A 368 830 368 856 368 874 368 976 877 369 748 397 73 401 250 570 1295 570 1298

Unit B 368 830 368 856 368 874 368 976 877 369 748 397 73 401 250 570 1295 570 1298

Unit C 368 830 368 856 368 874 368 976 877 369 748 397 73 401 250 570 1295 570 1298

Unit D 368 830 368 856 368 874 368 976 877 369 748 397 73 401 250 570 1295 570 1298

Building 10

Unit A 368 830 368 856 368 874 368 976 877 369 748 397 73 401 250 570 1295 570 1298

Unit B 368 830 368 856 368 874 368 976 877 369 748 397 73 401 250 570 1295 570 1298

Unit C 368 830 368 856 368 874 368 976 877 369 748 397 73 401 250 570 1295 570 1298

Unit D 368 830 368 856 368 874 368 976 877 369 748 397 73 401 250 570 1295 570 1298

18
17
16
15
14
13
12
11
10
9
8
7
6
5
4
3
2
1

With a part of Lots 2, 3, 4, 5, 6 + 7 BIK 2 in Verdant Acres, all being in the NW 1/4 Sec 26 T17N R20E)
 Recorded on July 20, 1979 at 4:00 P.M. in R-368 I-8-7 Doc# 109973.

WILSON JONES
 FORM 80 215

1	369	749	378	367	571	87
2						
3	369	749	378	367	571	87
4						
5	369	749	378	367	571	87
6						
7	369	749	378	367	571	87
8						
9	369	749	378	367	571	87
10						
11	369	749	378	367	571	87
12						
13	369	749	378	367	571	87
14						
15	369	749	378	367	571	87
16						
17						
18						

839-841 State Street, (a Condominium)

(Start of No. Series of New Report) Resolved Estate

839 photo SI 427 1228 427 1247 710 1187 1003 417

841 State St. 427 1228 427 1247 710 1187 817 12 817 14 884 344 1541 794 1745 1094

1
2
3
4
5
6
7
8
9
10
11
12
13
14
15
16
17
18

17, 1980 at 1:38 pm. as Rec. # 1140909 in R-427 d-1221

WILSON JONES
FORM 30 21S

427 1248 840 137 936 553 999 573 1832 190

427 1247 427 536 584 1245 594 815
455 Stephens
#16, 354

/

1
2
3
4
5
6
7
8
9
10
11
12
13
14
15
16
17
18

Emp House Survey, a Condemnation (ft. NW 14 Sec. 35 T7N R20E and Pt dot 1
 Reordered Survey of 5, 1981 at 11422 m. and Doc # 1150082 in Val log and Alaska pg. 314

Line No.	Survey No.	Point No.	Remarks	Distance	Bearing	Coordinates
101	441	698	445	895	704	273
102	441	698	445	895	576	91
103	441	698	445	895	445	1154
104	441	698	445	895	483	277
105	441	698	445	895	748	1016
106	441	698	445	895	571	272
101	441	698	445	895	140	1084
108	441	698	445	895	299	712
109	441	698	445	895	146	561

18

and all data esm doc # 508 429 Vol. 1 of esms pg. 19)

425 218

425 122 442 589 030 223 704 274

425 122 442 589 030 223 1597 621

425 122 442 589 576 656 741 539 1552 527

425 122 442 589

425 122 442 589

425 122 442 589 630 223
425 218

425 122 442 589

425 122 442 589 630 223
425 218

425 122 442 589 030 223
425 218

425 122 442 589 960 1218

Elm House Terrace, A Condominium

Unit

1	110	441	698	445	895	490	1030	507	507	1337	1238
2											
3	111	441	698	445	895	722	584	507	507	1114	562
4											
5	112	441	698	445	895	452	515	686	482	507	1225 804 1345 64
6											
7	114	441	698	445	895	564	292	707	507		
8											
9	115	441	698	445	895	705	1255	707	507	1179	268
10											
11	116	441	698	445	895	471	1284	596	853	998	398 1932 101
12											
13	117	441	698	445	895	455	796	503	310	507	45 507 507
14											
15	118	441	698	445	895	54	124	493	442	534	781 525 901 507 507

18

595 860 442 589

595 860 442 589 630 223

595 860 442 589

595 860 442 589 1156 202 564 293

595 860 442 589 630 223

595 860 442 589

595 860 442 589

595 860 442 589 630 223

1
2
3
4
5
6
7
8
9
10
11
12
13
14
15
16
17
18

Em House Annex, a Condominium

Unit

1	201	441	698	445	895	906	981	917	216	808	808	103	312	1410	24
2	202	441	698	442	1053	445	805	930	171	998	304	1177	418	1251	368
3	203	441	698	445	895	446	550	194	898						
4	204	441	698	445	548	445	895	710	472						
5	205	441	698	445	895	445	1163	1163	1841	1315					
6	206	441	698	445	895	488	898	523	918	1038	1208	865	1557	1369	
7	207	441	698	445	895	449	1093	2107	477						
8	208	441	698	445	364	445	895	918	348	1581	950				
9	209	441	698	445	895	791	1310	808	478						

18

595 860 442 589 630 223 906 923

595 860 442 589

595 860 442 589 446 551

595 860 442 589

595 860 442 589

595 860 442 589 1082 872 308 866
1082 895 1089 360

595 860 442 589

595 860 442 589 1591 980
445 365

595 860 442 589 630 223
630 223

1
2
3
4
5
6
7
8
9
10
11
12
13
14
15
16
17
18

Embrace Jersey, a Condominium

Unit

210 441 698 445 895 672 1380 398 348 1133 1266 1216 118

211 441 698 445 895 802 406 918 948 1179 391 1547 572

~~212~~ 441 698 445 895 452 659 849 442 849 445 998 888 1178 303

215 441 698 445 895 627 172 630 605 970 552 998 818

216 441 698 443 969 445 895 494 262 998 998 1223 139 1718 418

217 441 698 445 895 527 302 687 209 998 998

218 441 698 445 895 504 650 799 768 998 998 1526 1546

1

2

3

4

5

6

7

8

9

10

11

12

13

14

15

16

17

18

595 980 442 589 630 223

595 860 442 589 630 223 1887 707

595 860 442 589 453 659 849 444

595 860 442 589 630 600 1242 447

595 860 442 589 443 770 1573 49 1796 392 1796 394

595 860 442 589 537 203 844 980

595 860 442 589 1358 421 1358 421

1
2
3
4
5
6
7
8
9
10
11
12
13
14
15
16
17
18

Em House Service, a Condominium

Unit

1	301	441	698	445	895	1296	989	272	722
2	302	441	698	445	895	441	253	641	542
3	302	441	698	445	895	441	253	641	542
4	303	441	698	445	895	123	1319	161	225
5	304	441	698	445	895	804	1099	1236	572
6	304	441	698	445	895	804	1099	1236	572
7	304	441	698	445	895	804	1099	1236	572
8	305	441	698	443	509	445	895	1038	84
9	305	441	698	443	509	445	895	1038	84
10	306	441	698	445	895	458	440	801	464
11	306	441	698	445	895	458	440	801	464
12	301	441	698	445	815	458	801	510	556
13	301	441	698	445	815	458	801	510	556
14	308	441	698	445	895	453	565	1221	354
15	308	441	698	445	895	453	565	1221	354
16	309	441	698	445	895	589	1255	605	1343
17	309	441	698	445	895	589	1255	605	1343
18	309	441	698	445	895	589	1255	605	1343

595 860 442 589 630 223
442 122

595 860 442 589 677 0521
442 122

595 860 442 589 630 223
442 122

595 860 442 589 630 223
442 122

595 860 442 589 443 370
442 122

595 860 442 589 458 441
442 122

595 860 442 589
442 122

595 860 442 589 455 253
442 122

595 860 442 589
442 122

Elm House Jersey, a Condominium

Unit

310 441 698 445 895 838 1489 838 1490 1771 720

1

311 441 698 445 895 448 441 948 878

2

312 441 698 445 895 906 978 921 576 1766 878 1057 861

3

314 441 698 445 895 565 141 448 878 1766 431 1920 812

4

315 441 698 445 895 448 951 448 878

5

316 441 698 445 895 764 838 1766 878

6

317 441 698 445 895 446 535 1766 878 1037 266

7

318 441 698 445 895 514 184 526 935 1766 878 1020 582

8

9

10

11

12

13

14

15

16

17

18

595 860 442 589 630 223 838 1491
442 122

595 860 442 589
442 122

595 860 442 589 630 223 906 980 921 577
442 122

595 860 442 589 1926 814 1926 822 1926 825
442 122

595 860 442 589 448 952 779 1107 1109 885 1716 557
442 122

595 860 442 589 600 223 764 1498 611 1147 831 1199 513
442 122

595 860 442 589 1637 267
442 122

595 860 442 589 526 136 770 40 12-13 1000
442 122

Earn House Service, (Random Minimum) (Fading)

1	P1	441	698	445	895	772	572		1						
2	P2	441	698	445	895	455	796	503	310	444	45	644	47	74	772
3	P3	441	698	445	895	705	1255	772	572	1179	268				
4	P4	441	698	445	895	514	184	536	735	772	572	1226	582		
5	P5	441	698	445	895	504	650	789	768	498	378	1526	1546		
6	P6	441	698	445	895	504	650	789	768	498	378	1526	1546		
7	P7	441	698	445	895	504	650	789	768	498	378	1526	1546		
8	P8	441	698	445	895	504	650	789	768	498	378	1526	1546		
9	P9	441	698	445	895	504	650	789	768	498	378	1526	1546		
10	P10	441	698	445	895	504	650	789	768	498	378	1526	1546		
11	P11	441	698	445	895	504	650	789	768	498	378	1526	1546		
12	P12	441	698	445	895	504	650	789	768	498	378	1526	1546		
13	P13	441	698	445	895	504	650	789	768	498	378	1526	1546		
14	P14	441	698	445	895	504	650	789	768	498	378	1526	1546		
15	P15	441	698	445	895	504	650	789	768	498	378	1526	1546		
16	P16	441	698	445	895	504	650	789	768	498	378	1526	1546		
17	P17	441	698	445	895	504	650	789	768	498	378	1526	1546		
18	P18	441	698	445	895	504	650	789	768	498	378	1526	1546		

1	595 442	860 442	589 442	630 442	223	
2	595 442	860 442	589 442	630 442	223	
3	595 442	860 442	589 442	630 442	223	
4	595 442	860 442	589 442	630 442	223	
5	595 442	860 442	589 442	630 442	223	1213 1000
6	595 442	860 442	589 442	630 442	223	
7	595 442	860 442	589 442	630 442	223	
8	595 442	860 442	589 442	630 442	223	
9	595 442	860 442	589 442	630 442	223	
10	595 442	860 442	589 442	630 442	223	
11	595 442	860 442	589 442	630 442	223	844 930
12	595 442	860 442	589 442	630 442	223	
13	595 442	860 442	589 442	630 442	223	
14	595 442	860 442	589 442	630 442	223	1144 347 1149 513 1138 181 1144 834
15	595 442	860 442	589 442	630 442	223	1796 594 1573 51 1656 796
16	595 442	860 442	589 442	630 442	223	
17	595 442	860 442	589 442	630 442	223	1716 557 1107 1109 885
18						

Eem Bruce Jones. A Condensation (Paling)

1	P13	441	698	445	595	705	1255	995	895	1179	268
2	P14	441	698	445	595	448	441	995	895		
3	P15	441	698	445	595	824	1094	995	895	1236	570
4	P16	441	698	445	595	791	1310	995	895		
5	P17	441	698	445	595	499	677	749	479	995	895
6	P18	441	698	445	595	795	1140	995	895		
7	P19	441	698	445	595	699	772	995	895		
8	P20	441	698	445	595	699	712	995	895		
9	P21	441	698	445	595	449	1093	995	895		
10	P22	441	698	445	595	447	1093	995	895		
11	P23	441	698	445	595	595	595	595	595		
12	P24	441	698	445	595	445	595	595	595		
13	P25	441	698	445	595	445	595	595	595		
14	P26	441	698	445	595	445	595	595	595		
15	P27	441	698	445	595	445	595	595	595		
16	P28	441	698	445	595	445	595	595	595		
17	P29	441	698	445	595	445	595	595	595		
18	P30	441	698	445	595	445	595	595	595		

523 735

1 595 860 442 589 630 223

2 595 860 442 589

3 595 860 442 589 630 223

4 595 860 442 589 630 223

5 595 860 442 589

6 595 860 442 589

7 595 860 442 589 630 223

8 595 860 442 589 630 223

9 595 860 442 589

10 595 860 442 589 630 223

11 595 860 442 589 630 223

12 595 860 442 589

13 595 860 442 589 630 223

Tom Krumm-Jensen, A Condensation (Fascings)

1	825	441	698	445	895	454	124	493	442	524	981	525	901	992	898
2	926	441	698	445	895	454	124	493	442	524	981	525	901	992	898
3	921	441	688	445	895	514	184	526	735	992	898	1226	582		
4	828	441	698	445	895	471	1284	596	853	992	898	1922	101		
5	829	441	698	445	895	596	853	992	898	1922	101				
6	830	441	698	445	895	914	604								
7	831	441	698	445	895	564	292	992	898						
8	832	441	698	445	895	446	535	992	898	1639	266				
9	833	441	698	445	895	906	978	921	576	992	898				
10	834	441	698	445	895	906	978	921	576	992	898				
11	835	441	698	445	895	918	992								
12	836	441	698	445	895	692	992	898							
13	837	441	698	445	895	918	992								
14	838	441	698	445	895	918	992								
15	839	441	698	445	895	918	992								
16	840	441	698	445	895	918	992								
17	841	441	698	445	895	918	992								
18	842	441	698	445	895	918	992								

1 595 860 442 442 589 589 431
442 122 122

2 595 860 442 589 589 431
442 122 122

3 595 860 442 589 589 431 1213 1000
442 122 122 770 40 736 141 520

5 595 860 442 589
442 122 122

6 595 860 442 589
442 122 122

8 595 860 442 589 630 223
442 122 122 820 190

9 595 860 442 589 564 293
442 122 122 1160 1302

11 595 860 442 589 1637 267
442 122 122

12 595 860 442 589 600 223 921 577
442 122 122 223 223 1061 122

14 595 860 442 589 630 223 921 577
442 122 122 223 223 1161 138

15 595 860 442 589 630 223
442 122 122 223 223

17 595 860 442 589 630 223
442 122 122 223 223

1
2
3
4
5
6
7
8
9
10
11
12
13
14
15
16
17
18

1	595 860 442 122	442 589	630 223	223
2	595 860 442 122	442 589	630 223	223
3	595 860 442 122	442 589		
4				
5	595 860 442 122	442 589	630 223	1863 1375 1242 447
6	595 860 442 122	442 589	630 223	838 1491
7				
8	595 860 442 122	442 589	458 441	
9	595 860 442 122	442 589		
10				
11	595 860 442 122	442 589	630 223	1887 707
12	595 860 442 122	442 589	630 223	
13				
14	595 860 442 122	442 589	630 223	
15	595 860 442 122	442 589		
16				
17	595 860 442 122	442 589	630 223	849 444 849 444
18				

1
~~595~~ 860 442 589 1591 980
~~442~~ 122 849 444

2
~~595~~ 860 442 589 445 365
~~442~~ 122

3
~~595~~ 860 442 589 455 253
~~442~~ 122

4

5
~~595~~ 860 442 589 447 234
~~442~~ 122

6
~~595~~ 860 442 589 630 223
~~442~~ 122

7

8
~~595~~ 860 442 589 630 223
~~442~~ 122

9

10
~~595~~ 860 442 589 630 223
~~442~~ 122

11
~~595~~ 860 442 589 630 223
~~442~~ 122

12
~~595~~ 860 442 589
~~442~~ 122

13

14
~~595~~ 860 442 589
~~442~~ 122

15
~~595~~ 860 442 589 630 223
~~442~~ 122

16

17
~~595~~ 860 442 589 960 1218
~~442~~ 122

18

Sam Brown Juices, A Condominium (Parking)

1	861	441	698	445	895	740	1084	718	538	1137	39	1361	503	1533	112
2	862	441	698	445	895	576	91	208	418	1234	708				
3	863	441	698	445	895	576	91	112	418	1234	708				
4	864	441	698	443	569	445	895	708	112	1038	84				
5	865	441	698	445	895	488	898	500	98	212	112				
6	866	441	698	445	895	483	277	418	418						
7	867	441	698	445	895	212	112								
8	868	441	698	445	895	212	112								
9	869	441	698	445	895	212	112								
10	870	441	698	445	895	906	981	218	212	1410	24				
11	871	441	698	445	895	823	1319	961	225	958	398				
12	872	441	698	445	895	748	1016	908	818	1509	1133				
13	873	441	698	445	895	748	1016	908	818	1509	1133				
14	874	441	698	445	895	748	1016	908	818	1509	1133				
15	875	441	698	445	895	748	1016	908	818	1509	1133				
16	876	441	698	445	895	748	1016	908	818	1509	1133				
17	877	441	698	445	895	748	1016	908	818	1509	1133				
18	878	441	698	445	895	748	1016	908	818	1509	1133				

5 3 3 3 3 3

595 860 442 589 630 223

1

595 860 442 589 576 656 1577 621 741 539 1552 527

2

595 860 442 589 576 656 1577 621 741 539 1552 527

3

595 860 442 589 1040 459 443 510

4

595 860 442 589

6

595 860 442 589

7

595 860 442 589 630 223

8

595 860 442 589 630 223

10

595 860 442 589 630 223

11

595 860 442 589 630 223

13

595 860 442 589 630 223

14

595 860 442 589 630 223

16

595 860 442 589 630 223

18

Erm Bruce Devore, A Condolence (Paving)

1	P13	441	698	445	548	445	845	74											
2	P14	441	698	445	845	464	873	478											
3	P15	441	698	445	845	963	14	963	16	478	873	146	431	1926	812				
4	P16	441	698	445	845	731	584	808											
5	P17	441	698	445	845	445	1163	478											
6	P18	441	698	445	845	446	550	478											
7	P19	441	698	445	845	445	1337	1244											
8	P20	441	698	445	845	571	272	445	478	1588	555	1325	1128	1336	76	1343	113		
9	P21	441	698	445	845	584	1255	478											
10	P22	441	698	445	845	449	253	601	445	478	1343	113							
11	P23	441	698	445	845	449	253	601	445	478	1343	113							
12	P24	441	698	445	845	449	253	601	445	478	1343	113							
13	P25	441	698	445	845	449	253	601	445	478	1343	113							
14	P26	441	698	445	845	449	253	601	445	478	1343	113							
15	P27	441	698	445	845	449	253	601	445	478	1343	113							
16	P28	441	698	445	845	449	253	601	445	478	1343	113							
17	P29	441	698	445	845	449	253	601	445	478	1343	113							
18	P30	441	698	445	845	449	253	601	445	478	1343	113							

1	595 442	860 442	589	442	589
2	595 442	860 442	589	630	223
3	595 442	860 442	589	630	223
4	595 442	860 442	589	630	223
5	595 442	860 442	589	630	223
6	595 442	860 442	589	630	223
7	595 442	860 442	589	630	223
8	595 442	860 442	589	446	551
9	595 442	860 442	589	630	223
10	595 442	860 442	589	630	223
11	595 442	860 442	589	630	223
12	595 442	860 442	589	630	223
13	595 442	860 442	589	630	223
14	595 442	860 442	589	447	254
15	595 442	860 442	589	630	223
16	595 442	860 442	589	630	223
17	595 442	860 442	589	630	223
18	595 442	860 442	589	630	223

Elm Grove Terrace - 2nd Floor (Storage Rooms)

Locker #

1	445	895	1148	1410	24	1
2	445	895	1148	1410	24	2
3	445	895	1148	1410	24	3
4	445	895	1148	1410	24	4
5	445	895	1148	1410	24	5
6	445	895	1148	1410	24	6
7	445	895	1148	1410	24	7
8	445	895	1148	1410	24	8
9	445	895	1148	1410	24	9
10	445	895	1148	1410	24	10
11	445	895	447	1093	24	11
12	445	895	447	1093	24	12
13	445	895	1148	1410	24	13
14	445	895	1148	1410	24	14
15	445	895	1148	1410	24	15
16	445	895	1148	1410	24	16
17	445	895	1148	1410	24	17
18	445	895	1148	1410	24	18

FAULTLESS FLAT OPENING LEAF
FD-148 (Rev. 5-1-64)
FAULTLESS COLUMNAR FORM 3-SR-3

1		1
2		2
3		3
4		4
5		5
6		6
7		7
8		8
9		9
10		10
11		11
12		12
13		13
14		14
15		15
16		16
17		17
18		18

Elm Grove Annex & Commission (Storage Station)

LC 451

1	19	445	895	970	552	970	552
2	20	445	895	970	552	970	552
3	21	445	895	970	552	970	552
4	22	445	895	970	552	970	552
5	23	445	895	970	552	970	552
6	24	445	895	970	552	970	552
7	25	445	895	970	552	970	552
8	26	445	895	970	552	970	552
9	27	445	895	970	552	970	552
10	28	445	895	970	552	970	552
11	29	445	895	970	552	970	552
12	30	445	895	970	552	970	552
13	31	445	895	970	552	970	552
14	32	445	895	970	552	970	552
15	33	445	895	970	552	970	552
16	34	445	895	970	552	970	552
17	35	445	895	970	552	970	552
18	36	445	895	970	552	970	552

1 2 3 4 5 6 7 8 9 10 11 12 13 14 15 16 17 18

1242 447

1 2 3 4 5 6 7 8 9 10 11 12 13 14 15 16 17 18

Elon Drive (Sealed & Condemned) (Storage Lockers)

#	Locker #	Locker #	Locker #	Locker #			
1	37	445	895	922	1418		
2	38	445	895	970	552	1418	394
3	39	445	895	971	1418		
4	40	445	895	972	1418		
5	41	445	895	973	1418		
6	42	445	895	974	1418		
7	43	445	895	975	1418		
8	44	445	895	976	1410	24	
9	45	445	895	977	1418		
10	46	445	895	921	576	1418	394
11	47	445	895	978	1418		
12	48	445	895	979	1418		
13	49	445	895	980	1418		
14	50	445	895	981	1418		
15	51	445	895	982	1418		
16	52	445	895	921	576	1418	394
17	53	445	895	983	1418		
18	54	445	895	984	1418		

1

1242 447

2

3

4

5

6

7

8

9

10

11

12

13

14

15

16

17

18

1

2

3

4

5

6

7

8

9

10

11

12

13

14

15

16

17

18

Film Boxes Serials, 6 Containers (Storage Serial)


Locker #

1	55	445	895	975	978	1
2	56	445	895	975	978	2
3	57	445	895	975	978	3
4	58	445	895	975	978	4
5	59	445	895	975	978	5
6	60	445	895	975	978	6
7						7
8						8
9						9
10						10
11						11
12						12
13						13
14						14
15						15
16						16
17						17
18						18

Freedom Square Condominium
 County Village
 Freedom Square Condominium
 Homes - Phase II + III
 1516 Camden Court, A Condominium 7
 1519 Camden Court, B Condominium 8
 Fox Point Village (has new units created)
 Fox Point Village (has new units created) #18000 9



1 2 3 4 5 6 7 8 9 10 11 12 13 14 15 16 17 18



1 2 3 4 5 6 7 8 9 10 11 12 13 14 15 16 17 18

Freedom Square Condominium Homes (FRL, MW14 of Sec. 10-T5N-R20E.)

Unit	104	148	104	150	180	1852	180	1856	180	1866	180	1865	180	1809	147	594	335	441	235	472		
1	235	476	294	266	274	268	596	877	620	736	1420	441										
2	89	515	239	738	239	739	596	877	620	736	1006	424	1026	429	829	993	1021	599				
3	448	464	448	465	448	466	448	467	482	918	505	1182	596	877	620	736	638	525	238	472		
	1018	914	1242	712																		
4	105	824	180	1856	180	1860	180	1865	180	1869	155	7	537	811	596	877	620	736				
5	105	824	180	1856	180	1860	180	1865	180	1869	180	1050	557	100	596	877	620	736				
6	105	824	180	1856	180	1860	180	1865	180	1869	140	720	300	380	426	695	596	877	620	736		
	1200	537																				
7	89	517	312	1227	250	565	581	471	596	877	597	313	620	736	997	853						
8	105	824	180	1856	180	1860	180	1865	180	1869	154	1428	154	665	596	877	620	736	663	144		
	1856	1090																				
9	105	824	180	1856	180	1860	180	1865	180	1869	150	1209	156	304	271	856	575	311	596	877	620	736

18
17
16
15
14
13
12
11
10
9
8
7
6
5
4
3
2
1

Freedom Square Condominium Homes (Pl. 7/14 of Sec 10 - T5N-R20E.)

Unit

10	105	1168	813	166	304	1265	304	1227	399	1055	437	529	596	877	620	736	1394	220	1524	104	
11	105	834	120	1250	120	1200	120	1205	120	1204	154	665	596	877	620	736	1251	1128			
12	111	1160	216	560	216	561	373	1321	596	877	600	334	620	736	955	213	1192	904			
13	91	969	252	589	296	1180	290	1181	370	709	596	877	620	736	708	1170	1161	933	1687	736	
14	105	824	105	1208	105	1219	120	1252	120	1254	120	1200	120	1205	120	1205	1209	147	574	194	89
		290	543	290	545	557	558	1173	259	404	28	506	186	506	189	596	877	620	736	111	
		1173	418	418	418	418	418	418	418	418	418	418	418	418	418	418	418	418	418	418	
15	105	824	120	1250	120	1260	120	1205	120	1204	155	661	346	1194	346	1197	596	877	620	736	
		1078	597	1515	170																
16	95	88	181	83	459	601	596	877	620	736											
17	98	527	98	1170	116	1236	150	341	253	90	253	91	416	630	596	877	620	736	808	779	
18	105	824	120	1250	120	1260	120	1205	120	1204	153	254	304	70	304	72	596	877	620	736	
		738	234	1202	393	1920	114														

Phase II

1	2	3	4	5	6	7	8	9	10	11	12	13	14	15	16	17	18
100 1167	213 167	399 515	1524 103	1394 282	1524 103	1524 103	1524 103	1524 103	1524 103	1524 103	1524 103	1524 103	1524 103	1524 103	1524 103	1524 103	1524 103
101 832	156 832	304 1266 399 1056	1374 154 667 154	109 1147	1374 154 667 154	1374 154 667 154	1374 154 667 154	1374 154 667 154	1374 154 667 154	1374 154 667 154	1374 154 667 154	1374 154 667 154	1374 154 667 154	1374 154 667 154	1374 154 667 154	1374 154 667 154	1374 154 667 154
100 1164	216 562	105 860	1774 1513 1274 614	109 1147	1774 1513 1274 614	1774 1513 1274 614	1774 1513 1274 614	1774 1513 1274 614	1774 1513 1274 614	1774 1513 1274 614	1774 1513 1274 614	1774 1513 1274 614	1774 1513 1274 614	1774 1513 1274 614	1774 1513 1274 614	1774 1513 1274 614	1774 1513 1274 614
91 968	252 590	376 1157	1168 713 1714 1950	710 708	1168 713 1714 1950	1168 713 1714 1950	1168 713 1714 1950	1168 713 1714 1950	1168 713 1714 1950	1168 713 1714 1950	1168 713 1714 1950	1168 713 1714 1950	1168 713 1714 1950	1168 713 1714 1950	1168 713 1714 1950	1168 713 1714 1950	1168 713 1714 1950
101 832	105 832	105 860	194 105 1209 107	1147 144	194 105 1209 107	194 105 1209 107	194 105 1209 107	194 105 1209 107	194 105 1209 107	194 105 1209 107	194 105 1209 107	194 105 1209 107	194 105 1209 107	194 105 1209 107	194 105 1209 107	194 105 1209 107	194 105 1209 107
1178 331	1218 321	1284 23	663 322 929	1147 155	663 322 929	663 322 929	663 322 929	663 322 929	663 322 929	663 322 929	663 322 929	663 322 929	663 322 929	663 322 929	663 322 929	663 322 929	663 322 929
101 832	105 832	105 860	1886 1020	1886 1020	1886 1020	1886 1020	1886 1020	1886 1020	1886 1020	1886 1020	1886 1020	1886 1020	1886 1020	1886 1020	1886 1020	1886 1020	1886 1020
95 87	181 84	716 459	493 602	1886 1020	493 602	493 602	493 602	493 602	493 602	493 602	493 602	493 602	493 602	493 602	493 602	493 602	493 602
100 725	150 394	253 92	616 631 684 1087	616 631 684 1087	616 631 684 1087	616 631 684 1087	616 631 684 1087	616 631 684 1087	616 631 684 1087	616 631 684 1087	616 631 684 1087	616 631 684 1087	616 631 684 1087	616 631 684 1087	616 631 684 1087	616 631 684 1087	616 631 684 1087
101 832	105 832	105 860	153 336 1819 491	107 1147	153 336 1819 491	153 336 1819 491	153 336 1819 491	153 336 1819 491	153 336 1819 491	153 336 1819 491	153 336 1819 491	153 336 1819 491	153 336 1819 491	153 336 1819 491	153 336 1819 491	153 336 1819 491	153 336 1819 491

1232 534
1105 946

1314 662
1078 598

1202 394 1920 1115

Freedom Square Condominium Homes (Bld. 770'14 of Sec 10-T5N-R20E.)

Unit

19 91 966 196 699 252 966 252 969 297 1031 379 1196 596 877 620 736 685 158

20 95 91 212 682 212 683 596 877 620 736

1 2 3 4 5 6 7 8 9 10 11 12 13 14 15 16 17 18

Phase II

WILSON JONES
FORM 30-218

191 965 196 680 252 967 393 961

95 90 212 684 1451 74 1483 285

1 2 3 4 5 6 7 8 9 10 11 12 13 14 15 16 17 18

1 2 3 4 5 6 7 8 9 10 11 12 13 14 15 16 17 18

Freedom Square Condominium Homes (Per MUSH of Sec 10-T5N-R20E)

Unit

1	105	824	180	1856	1820	1800	180	1805	180	1809	140	713	261	110	596	897	620	736	1046	114		
2	105	824	109	640	109	640	180	1852	180	1856	180	1800	180	1805	180	1809	147	594	112	522		
	309	570	596	877	620	736	821	137														
3	105	824	180	1856	180	1800	180	1805	180	1809	146	1057	299	818	297	821	596	877	620	736		
	1413	1064	1881	422																		
4	105	824	180	1856	180	1800	180	1805	180	1809	153	327	596	877	620	736	1435	495				
5	105	824	180	1856	180	1800	180	1805	180	1809	147	1045	293	662	293	665	596	877	598	469		
	620	736	1435	495	1934	465																
6	105	824	180	1856	180	1800	180	1805	180	1809	182	21	327	458	596	877	620	736	648	344		
	1493	319	1700	319																		
7	105	824	180	1856	180	1800	180	1805	180	1809	151	107	289	43	596	877	620	736				
8	105	824	180	1856	180	1800	180	1805	180	1809	140	727	266	1068	596	877	620	736				
9	104	144	104	146	180	1852	180	1856	180	1800	180	1800	180	1805	180	1809	147	594	290	6	596	877
	620	736																				

Freedom Square Condominium Homes (Pt NW 1/4 Sec. 10 - T5N-R20E)

Unit

102 1127 102 1129 120 1252 120 1256 120 1260 120 1265 120 1269 147 594 208 310 228 26

10 596 877 620 736 906 694

11 105 824 107 996 107 998 120 1252 120 1256 120 1260 120 1265 120 1269 147 594 177 594 170 606

337 201 596 877 620 736

12 105 824 120 1256 120 1260 120 1264 120 1268 120 1272 136 58 257 185 257 187 587 1303 590 229

596 877 620 736 1168 781 1183 1309

13 105 824 120 1256 120 1260 120 1264 120 1268 120 1272 136 58 257 185 257 187 587 1303 590 229

105 824 120 1256 120 1260 120 1264 120 1268 120 1272 136 58 257 185 257 187 587 1303 590 229

102 1127 512 1229 228 372 596 877 620 736 724 698 1335 508

14

15 105 824 120 1256 120 1260 120 1264 120 1268 120 1272 136 58 257 185 257 187 587 1303 590 229

620 736 120 1256 120 1260 120 1264 120 1268 120 1272 136 58 257 185 257 187 587 1303 590 229

103 522 163 524 120 1256 120 1260 120 1264 120 1268 120 1272 136 58 257 185 257 187 587 1303 590 229

596 877 620 736 1168 781 1183 1309

17 105 824 120 1256 120 1260 120 1264 120 1268 120 1272 136 58 257 185 257 187 587 1303 590 229

105 824 120 1256 120 1260 120 1264 120 1268 120 1272 136 58 257 185 257 187 587 1303 590 229

18 105 824 105 1212 120 1256 120 1260 120 1264 120 1268 120 1272 136 58 257 185 257 187 587 1303 590 229

932 933

Freedom Square Condominium Homes (Pt NW 1/4 Sec. 10-T5N R20E)

Unit

19	105	824	120	1256	120	1260	120	1265	120	1269	146	440	412	1088	596	877	620	736	017	324
	1320	833	121	890																
20	105	824	120	1256	120	1260	120	1265	120	1269	132	859	280	80	308	175	596	877	620	736

1 2 3 4 5 6 7 8 9 10 11 12 13 14 15 16 17 18

1516 Camden Court, A Condominium (Lot 17 the Woods)

Unit A 419 775 420 911 425 1085 1724 533

Unit B 419 775 425 530 425 1085 573 1264 989 183 1701 370

Unit C 419 775 425 1085 435 1235

Unit D 419 775 425 1085 429 329 547 1219

1 2 3 4 5 6 7 8 9 10 11 12 13 14 15 16 17 18

1519 Camden Court, A Condominium (Set 15, See Wrench)

Unit

1 A 434 345 445 196 559 445 1718 338 1175 395 1175 288 1869 408 1869 409 1888 329

3 B 434 345 445 196 151 1021 647 1250 679 438 982 411 1175 325-1233 487 1779 907

6 C 434 345 445 196 577 302 827 379 1160 89 1175 325

10 D 434 345-142 483 797 208 1553 325 1175 325 1421 360

1
2
3
4
5
6
7
8
9
10
11
12
13
14
15
16
17
18

Recorded December 2, 1980 at 2:40 p.m. as Doc. # 1145347 in R-434 J-335

1	Div. Max #667646	145	792	559	446	978	339	1175	289	1196	1290	1869	988	1399	1828	330
2																
3	Div. Max #667646	445	792	701	1322	293	1036	948	393	982	42	1779	908			
4																
5																
6	Div. Max #667646	445	792	531	1177	561	811	561	1178	577	303	827	380	1160	91	1698
7																
8																
9	Div. Max #667646	442	485	591	705	707	289	289	1153	326	1427	362				
10																
11																
12																
13																
14																
15																
16																
17																
18																

San Point Village (lots 128, 129, 130, 131, 132, 160, 161, 162, 174, 175, 176, 177, 178 & 179) San

Lot	1914	1918	1922	1926	1930	1934	1938	1942	1946	1950	1954	1958	1962	1966	1970	1974	1978	1982
A	1914 Webster Pilot Amend 742	450	169	1012	167	1594	820											
B	1912 Webster Pilot Amend 742	450	169	1012	167													
A	1910 Webster Pilot Amend 742	450	169	1012	167	1183	152											
B	1908 Webster Pilot Amend 742	450	169	1012	167	1135	151											
A	1906 Webster Pilot Amend 742	450	169	885	512	1012	167											
B	1904 Webster Pilot Amend 742	450	169	1012	167													
A	1902 Webster Pilot Amend 742	450	169	1012	167													
B	1900 Webster Pilot Amend 742	450	169	814	366	1812	167											
A	1898 Webster Pilot Amend 742	450	169	1012	167	1193	191											

Point Village Addition No. 2.) Recorded April 23, 1981 at 2:28 p.m. in Vol. 1 of Condo Plates pg 335
 as Doc # 115-5640

1	512 802 857 157 928 330	1642 40
2	562 394	1597 6
3		1315 187 1859 2821
4	510 532 1186 861 164 968	1580 334
5		
6	373 664 1190 839 161 845 135 152	
7		
8	885 513	
9		
10		
11	472 676	
12	540 249 254 759 187	
13		
14	847 344 853 644	
15		
16	1196 1289 1196 1393 1285 1145 337	
17		
18		

1	1479 1479 795	587 1043 1276 887	1485 289 1804 385
2			
3	1479 1479 179	1708 1438 1505 1301	1827 1618 1931 301
4			
5	1285 864	534 607 817 336	1273 474
6			
7	1390 1171	543 259 551 87	837 1163 1834 421
8			
9	1479 367 1471 261	525 837 1255 20	1500 543 1623 1187 1612 636 1642 391
10			
11	1578 1247	488 556 630 998 790 859	1535 550
12			
13	1377 379	685 1050 696 16	
14			
15	1355 567	490 1096 625 567	
16			
17	1545 1387 1524 1367	488 697 16589 981	565 1381 1146 1907 575
18			

Joe Point Village

Unit 1872 Haymarket Road

1 9 450 169 ^{Res Amendment} 372A 462 49 462 1344 473 560 548 256 ^{Plot Amendment} 544 554 985 ^{Plot Amend} 590 570 1418 ^{Plot Amend} 742 1

2 10 450 169 ^{Res Amendment} 372A 462 49 462 1344 473 560 ^{Plot Amendment} 544 552 1330 554 985 ^{Plot Amend} 590 570 1418 ^{Plot Amend} 742 2

3 11 450 169 ^{Res Amendment} 372A 462 49 462 1344 473 560 510 539 ^{Plot Amendment} 544 554 985 ^{Plot Amend} 590 570 1418 ^{Plot Amend} 742 3

4 12 450 169 ^{Res Amendment} 372A 462 49 462 1344 473 560 539 603 ^{Plot Amendment} 544 554 985 ^{Plot Amend} 590 570 1418 ^{Plot Amend} 742 4

5 13 450 169 ^{Res Amendment} 372A 462 49 462 1344 473 560 545 1326 ^{Plot Amendment} 544 554 985 ^{Plot Amend} 590 570 1418 ^{Plot Amend} 742 5

6 14 450 169 ^{Res Amendment} 372A 462 49 462 1344 473 560 479 380 ^{Plot Amendment} 544 554 985 ^{Plot Amend} 590 570 1418 ^{Plot Amend} 742 6

7 15 450 169 ^{Res Amendment} 372A 462 49 462 1344 473 560 521 496 ^{Plot Amendment} 544 554 985 ^{Plot Amend} 590 570 1418 ^{Plot Amend} 742 7

8 16 450 169 ^{Res Amendment} 372A 462 49 462 1344 473 560 518 334 ^{Plot Amendment} 544 554 985 ^{Plot Amend} 590 570 1418 ^{Plot Amend} 742 8

9 17 450 169 ^{Res Amendment} 372A 462 49 462 1344 473 560 518 334 ^{Plot Amendment} 544 554 985 ^{Plot Amend} 590 570 1418 ^{Plot Amend} 742 9

10 18 450 169 ^{Res Amendment} 372A 462 49 462 1344 473 560 518 334 ^{Plot Amendment} 544 554 985 ^{Plot Amend} 590 570 1418 ^{Plot Amend} 742 10

1
693 132 133 1010 1700 55 1816 922
548 257 271 350 1894 103 384 329 1682 775 1082 778

2
838 789
552 1331 224 273 1199 866 1217 1272-1312 455

3
354 1327 1455 167
510 540 1219 1283 1476 336

4
539 604 1240 553 1652 524
539 604 727 1165 1291 224 1052 532 1052535*

5
545 1327 1411 419 550
545 1327 991 499 1452 1182 1554 268 1580 756

6
499 388 1127 1117

7
521 497 1212 230 1501 2001
521 497 1117 792 203 1591 98

8
1101 810 1762 298
518 335 1099 378 1751 626

San Point Village

Unit 1875 Hargreaves Road

17 450 169 1012 167 1012 167 462 49 462 1344 473 560 524 1182 544 554 985 590 570 418 742

18 450 169 372A 462 49 462 1344 473 560 514 927 544 554 985 590 570 1418 742

19 450 169 871 515 871 517 1012 167 462 49 462 1344 473 560 526 1021 544 554 985 590 570 1418 742

20 450 169 372A 462 49 462 1344 473 560 475 804 544 554 985 590 570 1418 578 111 742

21 450 169 372A 462 49 462 1344 473 560 544 554 985 556 339 590 570 1418 742

22 450 169 372A 462 49 462 1344 473 560 481 432 544 554 985 590 570 1418 742

23 450 169 372A 462 49 462 1344 473 560 496 120 544 554 985 590 570 1418 742

24 450 169 372A 462 49 462 1344 468 724 473 560 544 554 985 590 570 1418 742

1012 167 1417 833

1	
2	514 928 1136 107 1836 435 533 1132 1334 1834 574
3	
4	526 1023 871 519 1705 1680 1879 918 1879 926
5	
6	475 805 548 107 1485 486 715 88 1469 842
7	
8	
9	556 390 784 113 1119 1078 1759 506
10	
11	481 433 732 973
12	
13	490 121 412 pendens 1362 112 1813 144 384 1348 407 1783 1126
14	
15	468 725 569 935 237 511 1523 609 764 1085 1477 833
16	
17	
18	

Star Point Village

Unit 1883 Haymarket Road

25 450 169 ^{Plot Amendment 1} 372A 462 49 462 1344 473 520 484 1165 ^{Plot Amendment 1} 544 554 985 ^{Plot Amend 1} 590 570 1418 ^{Plot Amend 1} 742

26 450 169 ^{Plot Amendment 1} 372A 462 49 462 1344 462 1376 473 560 ^{Plot Amendment 1} 544 554 985 558 1381 ^{Plot Amend 1} 590 1418

27 450 169 ^{Plot Amendment 1} 372A 462 49 462 1344 462 1374 473 560 ^{Plot Amendment 1} 544 554 985 ^{Plot Amend 1} 590 570 1418 ^{Plot Amend 1} 742

28 450 169 ^{Plot Amendment 1} 372A 462 49 462 1344 465 150 473 560 ^{Plot Amendment 1} 544 554 985 ^{Plot Amend 1} 590 570 1418 ^{Plot Amend 1} 742

29 450 169 ^{Plot Amendment 1} 372A 462 49 462 1344 469 1310 473 560 ^{Plot Amendment 1} 544 554 985 ^{Plot Amend 1} 590 570 1418 ^{Plot Amend 1} 742

30 450 169 ^{Plot Amendment 1} 372A 462 49 462 1344 468 855 473 560 ^{Plot Amendment 1} 544 554 985 ^{Plot Amend 1} 590 570 1418 ^{Plot Amend 1} 742

31 450 169 ^{Plot Amendment 1} 372A 462 49 462 1344 473 560 503 482 ^{Plot Amendment 1} 544 554 985 ^{Plot Amend 1} 590 570 1418 ^{Plot Amend 1} 742

32 450 169 ^{Plot Amendment 1} 372A 462 49 462 1344 465 148 473 560 ^{Plot Amendment 1} 544 554 985 ^{Plot Amend 1} 590 570 1418 ^{Plot Amend 1} 742

33 450 169 ^{Plot Amendment 1} 372A 462 49 462 1344 465 148 473 560 ^{Plot Amendment 1} 544 554 985 ^{Plot Amend 1} 590 570 1418 ^{Plot Amend 1} 742

34 450 169 ^{Plot Amendment 1} 372A 462 49 462 1344 465 148 473 560 ^{Plot Amendment 1} 544 554 985 ^{Plot Amend 1} 590 570 1418 ^{Plot Amend 1} 742

35 450 169 ^{Plot Amendment 1} 372A 462 49 462 1344 465 148 473 560 ^{Plot Amendment 1} 544 554 985 ^{Plot Amend 1} 590 570 1418 ^{Plot Amend 1} 742

36 450 169 ^{Plot Amendment 1} 372A 462 49 462 1344 465 148 473 560 ^{Plot Amendment 1} 544 554 985 ^{Plot Amend 1} 590 570 1418 ^{Plot Amend 1} 742

37 450 169 ^{Plot Amendment 1} 372A 462 49 462 1344 465 148 473 560 ^{Plot Amendment 1} 544 554 985 ^{Plot Amend 1} 590 570 1418 ^{Plot Amend 1} 742

38 450 169 ^{Plot Amendment 1} 372A 462 49 462 1344 465 148 473 560 ^{Plot Amendment 1} 544 554 985 ^{Plot Amend 1} 590 570 1418 ^{Plot Amend 1} 742

39 450 169 ^{Plot Amendment 1} 372A 462 49 462 1344 465 148 473 560 ^{Plot Amendment 1} 544 554 985 ^{Plot Amend 1} 590 570 1418 ^{Plot Amend 1} 742

40 450 169 ^{Plot Amendment 1} 372A 462 49 462 1344 465 148 473 560 ^{Plot Amendment 1} 544 554 985 ^{Plot Amend 1} 590 570 1418 ^{Plot Amend 1} 742

41 450 169 ^{Plot Amendment 1} 372A 462 49 462 1344 465 148 473 560 ^{Plot Amendment 1} 544 554 985 ^{Plot Amend 1} 590 570 1418 ^{Plot Amend 1} 742

42 450 169 ^{Plot Amendment 1} 372A 462 49 462 1344 465 148 473 560 ^{Plot Amendment 1} 544 554 985 ^{Plot Amend 1} 590 570 1418 ^{Plot Amend 1} 742

1340 857
 827 1010

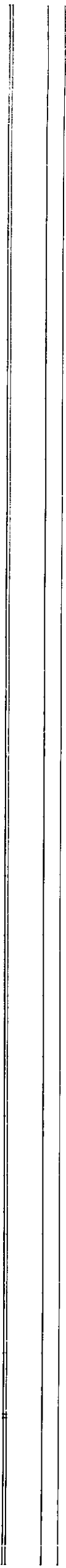
1																			
2	462	1397	Lis Rendens	Revised of L.P.	1033	455	1319	834	1219	633	1836	961					1903	1172	
3			# 15,330	# 15,787	558	1083					1535	733							
4	462	1375	1547	1669															
5			1004	692	1513	942													
6	465	151	1171	1145	1791	114													
7			676	1005	1791	1104	1791	1111	1885	867									
8																			
9																			
10																			
11	468	857	568	107	653	642	779	642	1585	169	1049	858	1564	1820					
12																			
13	867	651	1835	1572															
14	503	483	846	658	1830	855													
15	465	149	710	586	424	1217	901	1386	521										
16																			
17																			
18																			

Fox Point Village

West 1891 Henderson Rd Road

1	33	450	169	1012	167	1233	596	1302	317	1428	743	1444	927	1445	359	584	985	590	576	1418	742
				1012	167	1353	173														
2	34	450	169	1012	167	1353	173														
				1012	167	1353	173														
3	35	450	169	889	1371	1012	167	1298	681	1369	430										
				889	1371	1012	167	1298	681	1369	430										
4	36	450	169	436	708	958	1054	1012	167	1139	881	1499	387								
				436	708	958	1054	1012	167	1139	881	1499	387								

Parking



1

2

3

4

5

6

7

8

9

10

11

12

13

14

15

16

1

2

3

4

5

6

7

8

9

10

11

12

13

14

15

16

17

18

	<p>1 Grandview Condominium 2 Grandview Hills Condominium 3 Grandview Square Addn No. 1 Condominiums 4 Grandview Blvd. Condominium</p>				
--	---	--	--	--	--





MULTIPLY COLUMNAR

WILSON
CORP
30:FR

Doc # 1125193 Recorded April 22, 1980 at 2:37 p.m. in R-405 d-604

406	114	530	1078	777	174	1209	647
409	136	423	623	1005	422		

Brandenburg Hills Condominiums (Set to Brandenburg Hills) Dec No. 113 0103

1000 Brandenburg Unit 1	413	735	417	110	*413 413	800	801	604	413	12/30/84 223	875	502							
1000 1/2 Brandenburg Unit 2	413	735	4	409	*413 413	800	801	604	413	12/30/84 223	875	597							

recorded July 9, 1980 at 10:48 a.m. in Vol-1 Pg-201 of Condo Plats for viewing Plat
 Reel 413 pg. 589 - microfilm of Plat for Making Copies of Plat

1	414 736 6136/87	875 503 1908 168	
2			
3		1674 606 1674 606	
4	414 610	443 539 991 673 1066 655	
5			
6			
7			
8			
9			
10			
11			
12			
13			
14			
15			
16			
17			
18			

Grandview Square Addition No. 1 Condominiums (Lot 9, Block 5 Grandview Square Addition No. 1)

2015 Grandview Blvd 414 1195 414 1303 417 1063 525 72 531 170 1275 291 1275 293 1276 712 1520 431 1092 25
 Unit 1 1092 25

2015 Grandview Blvd 414 1195 414 1303 415 825 1010 505 601 611 1520 420 1520 431
 Unit 2

1

2

3

4

5

6

7

8

9

10

11

12

13

14

15

16

17

18

Recorded July 22, 1980 at 10:46 A.M. as Document No. 1131850 in R-414 I-1189

10913 37

1

2

3

4

5

6

7

8

9 415 826 1701 768 1559 358

1000 1342 376 1520 422

10

11

12

13

14

15

16

17

18

Brandview Blvd. Condominium (Lots, Brandview Hills) Parcelled


1 1221 Brandview Blvd 452 183 665 931
Unit A

9 1223 Brandview Blvd 452 183 462 317 523 630
Unit B.

1
2
3
4
5
6
7
8
9
10
11
12
13
14
15
16
17
18

May 11, 1981 at 9:18 a.m. in Vol 1 of Condominium flat on page 352 as Doc. # 1156981

1	
2	
3	
4	
5	
6	
7	
8	
9	523 631 / 088 578
10	
11	
12	
13	
14	
15	
16	
17	
18	



1

2

3

4

5

6

7

8

9

10

11

12

13

14

15

16

17

18

1

2

3

4

5

6

7

8

9

10

11

12

13

14

15

16

17

18

"H"

Heritage Townhome Condominium 1
Heritage West Condominium Home 2
Heritage Townhome Condominium 2043 11





WILSON JONES
FORM 80 215

1

2

3

4

5

6

7

8

9

10

11

12

13

14

15

16

17

18

1

2

3

4

5

6

7

8

9

10

11

12

13

14

15

16

17

18

Heritage Townhome Condominium III

(Sect 33, Bldg. 3, Prairie Manor)

No. 2039

Unit #1 400 353 404 318 507 1011 507 1012 589 68 589 70 657 725 1073 883

Unit #2 400 353 404 318 507 1011 507 1012 589 68 589 70 657 725 1073 883

Unit #3 400 353 404 318 507 1011 507 1012 589 68 589 70 657 725 1073 883

Unit #4 400 353 404 318 507 1011 507 1012 589 68 589 70 657 725 1073 883

18 17 16 15 14 13 12 11 10 9 8 7 6 5 4 3 2 1

Addition No 5) Doc # 1122345 Filed March 14, 1980 at 3:28 PM in R-400 J-252
 Amended Plat of Survey in R-404 J-316 as Doc # 112490 April 14, 1980 at 10:51 AM.

1	590 507	394 1010	1574 589	687 61	860 48
2					
3					
4	590 507	394 1010	1574 589	687 61	860 48
5					
6					
7					
8	590 507	394 1010	1574 589	687 61	860 48
9					
10					
11					
12	590 507	394 1010	1574 589	687 61	860 48
13					
14					
15					
16					
17					
18					

Hougen West Condominium Homes (Pt 30s 10 & 11 Base & Exterior Additions to

Unit	401	500	401	854	424	1006	West Gate 364	458	727	632	294	1680	48	1707	611	1707	612		
201	401	500	401	854	424	1006	West Gate 364	458	727	632	294	1680	48	1707	611	1707	612		
202	401	500	401	854	421	499	West Gate 364	458	727	513	314								
203	401	500	401	854	410	1304	West Gate 364	458	727	546	229	893	526	1141	324				
204	401	500	401	854	412	89	West Gate 364	458	727	643	1014	623	215						
205	401	500	401	854	423	1202	West Gate 364	458	727	727	374								
206	401	500	401	854	413	795	West Gate 364	458	727	1197	272								
207	401	500	401	854	421	499	West Gate 364	458	727	592	27	675	115	731	1122	943	357	1508	598
208	401	500	401	854	409	203	West Gate 364	458	727	546	5	1908	803						
301	401	500	401	854	417	41	West Gate 364	458	727	605	804	923	282	1150	132				
302	401	500	401	854	412	1030	West Gate 364	458	727	546	230	993	1691	1381	1693				
303	401	500	401	854	410	849	West Gate 364	458	727	546	230	993	1691	1381	1693				
304	401	500	401	854	412	364	West Gate 364	458	727	582	948	1001	477	201	472	1038	250		

Frankville) Doc # 1126527 Recorded May 9, 1980 at 3:35 p.m. in R-407 L-492

MULTIPIX COLUMNAR	
513	315 655 82 836 894 1433 203
1354 458 727	884 375
1516	872
592	28 938 907
731 605	170 805
1343	18
582	449 621 484 955 80 1341 1654 428 1217

Horizon West Condominium Homes (Pt. 5 & 11 Block & Units Addition to

Unit	409	500	401	854	409	833	Read 1	Add 364	458	727	779	451										
305	409	500	401	854	409	833	Read 1	Add 364	458	727	779	451										
306	409	500	401	854	410	875	Read 1	Add 364	458	727	820	981	440	351	940	332	965	104	1871	265		
301	409	500	401	854	411	966	414	910	Read 1	Add 364	458	727	820	981	440	351	940	332	965	104	1871	265
308	409	500	401	854	412	1009	Read 1	Add 364	458	727	820	981	440	351	940	332	965	104	1871	265		
401	409	500	401	854	410	810	Read 1	Add 364	458	727	541	1302	753	113								
402	409	500	401	854	410	810	Read 1	Add 364	458	727	621	479	621	479	621	479	621	479	621	479	621	
403	409	500	401	854	410	811	Read 1	Add 364	458	727	591	738	1250	499								
404	409	500	401	854	410	877	Read 1	Add 364	458	727	820	979	1003	738	1013	854	1677	542	1227	167	252	389
405	409	500	401	854	408	128	421	1259	Read 1	Add 364	458	727	458	727	556	99	1592	848				
406	409	500	401	854	408	126	Read 1	Add 364	458	727	548	434	210	124	948	808						
407	409	500	401	854	413	106	Read 1	Add 364	458	727												
408	409	500	401	854	412	1032	Read 1	Add 364	458	727	497	949	516	1042	1610	234	1925	1244				

Frankville)

MULTIPLY COLUMNAR		MULTIPLY COLUMNAR	
779	452	1126	248
1871	266		
1090	557	1090	557
414	969	926	1072
1081	485		
753	115	1681	487
1001	484	955	80
		1054	438
		1341	1217
556	102	1592	849
810	512		
548	435		
510	1043		

Princeton

MULTIPLY COLUMNAR

FOR
30 R

725 1013

~~1387~~ 940

1110 1155
558 211

1842 292

Haveron West Condominium Homes (Pt. 8 & 10 & 11 Block Exterior Addition to

801	401	500	401	854	Road 1	Add 364	458	727	1003	738												
1	401	500	401	854	Road 1	Add 364	458	727	1250	499												
2	401	500	401	854	408	128	421	1259	Road 1	Add 364	458	727	556	79								
3	401	500	401	854	408	130	Road 1	Add 364	458	727	556	98	556	101								
4	401	500	401	854	409	833	Road 1	Add 364	458	727	779	457										
5	401	500	401	854	Road 1	Add 364	411	263	458	727	796	775	1387	938								
6	401	500	401	854	409	824	Road 1	Add 364	458	727	560	997	786	552	786	553						
7	401	500	401	854	Road 1	Add 364	458	727	511	1005	1195	7										
8	401	500	401	854	Road 1	Add 364	458	727														
9	401	500	401	854	409	326	Road 1	Add 364	458	727	756	539										
10	401	500	401	854	Road 1	Add 364	458	727	585	935	700	796	1104	692	1104	693	1104	694	1104	695	1270	267

Franklinville

TRIPLEX COLUMNAR

FOR
30-FR

556 102

556 102

279 452 1126 248

1387 940

Haugen West Condominium Homes (Pt. Jobs 10 & 11 Floor & Exterior) Addition to

Financing Special (5 APR 98%)

11	409	500	409	854	408	126	Reas 1	Odd 364	364	458	729	546	729	548	434	810	124	948	808																			
12	409	500	409	854	Reas 1	Odd 364	458	729																														
13	409	500	409	854	Reas 1	Odd 364	458	729																														
14	409	500	409	854	Reas 1	Odd 364	458	729	546	729	893	586	1141	329																								
15	409	500	409	854	Reas 1	Odd 364	458	729	—	—	1915	803																										
16	409	500	409	854	Reas 1	Odd 364	458	729	546	730	1381	1693																										
17	409	500	409	854	Reas 1	Odd 364	458	729	541	1302																												
18	458	729																																				
19	458	729																																				
20	458	729																																				
21	458	729																																				
22	458	729	1003	738																																		

Frankville)

MULTIPLY COLUMNAR

30 FR
MILWAUKEE

578 435

1217
RCH

1461
H591

80

955

1217
1814
62/10

487

1681

MADE IN U.S.A.

Horizon West Parking (Garage)

1	35	458	229	872	421	1221	382
2	36	458	229	1238	1258		
3	37	458	229	1254	1102		
4	38	458	229	753	608		
5	39	458	229	753	124	1197	272
6	40	458	229	1560	400	1842	291
7	41	458	229	1252	390		
8	42	458	229	592	27	275	115
9	43	458	229	1905	646	443	357
10	44	458	229				
11	45	458	229				
12	46	458	229				

1
2
3
4
5
6
7
8
9
10
11
12
13
14
15
16
17
18

1		
2		
3		
4		
5		
6		
7	1516	872
8	1842	292
9		
10		
11	592	28
12		
13		
14		
15		
16		
17		
18		

Horizon West Parking (Garage)

47 458 237

48 458 237

49 458 237

1

2

3

4

5

6

7

8

9

10

11

12

13

14

15

16

17

18

1

2

3

4

5

6

7

8

9

10

11

12

13

14

15

16

17

18

Heritage Townhome Condominium 2043 (Lot 34, B/R 3 Brantree Manor Add'n No. 5)

2043 Dixie Drive

1 Unit 1 469 1229 649 79

5 Unit 2 469 1229 649 79

9 Unit 3 469 1229 649 79

13 Unit 4 469 1229 649 79

1

2

3

4

5

6

7

8

9

10

11

12

13

14

15

16

17

18

Recorded October 6, 1981 at 10:29 A.M. as Document No. 1168726 in Vol. 1 Condo Plats Pg 392

Terminated —

1
2
3
4
5
6
7
8
9
10
11
12
13
14
15
16
17
18

1
2
3
4
5
6
7
8
9
10
11
12
13
14
15
16
17
18

[Empty rectangular box]

[Large empty rectangular box]

[Empty rectangular box]

[Large empty rectangular box]

[Empty rectangular box]

[Large empty rectangular box]

[Empty rectangular box]





"J"

Jackson Court Condominium apartments	1

[Empty text area]

[Empty text area]

[Empty text area]

[Empty text area]

[Empty text area]

[Empty text area]

[Empty text area]




MADE IN U.S.A.

MULTIPLY COLUMNAR

FORM 30-FR
FISHER & PORTER

1120 rd spec. # 1115258

MULTIPLY COLUMNAR



390 368	542 1044	1044 137	216 845 7	1558 1399															
390 364	1610 816	528 1193	1601 816	1601 128	1697 930														
390 362	590 787	1449 1104	1104 140	1501 1050															
390 350	1554 816	1153 816	1191 836	1501 128	1697 830														
390 340	1422 815	385 815	391 836	1601 128	1697 830														
390 340	1154 815	1183 836	994 1501	1000															

MADE IN U.S.A.

Jackson Court Condominium Apartments

JACKSON CT UNIT 338 389 1125 402 781 1039 062 1231 904 1482 324

JACKSON CT UNIT 349 389 1125 407 765 1026 303 1026 305 1026 309 1031 278

JACKSON CT UNIT 357 389 1125 407 766 1026 303 1026 305 1026 309 1031 279 1588 525

JACKSON CT UNIT 400 389 1125 402 784 503 63 1746 1655

JACKSON CT UNIT 405 389 1125 402 787 1039 674

JACKSON CT UNIT 408 389 1125 412 776 1068 755 1255 882

JACKSON CT UNIT 416 389 1125 400 620 717 531 1377 347

Jackson Court Condominium Apartments

Unit 417
Jackson Ct.

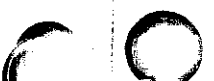
389 1125 400 623 530 884 531 496 1726 768

Unit 404
Jackson Ct.

389 1125 400 623 530 885 531 496 1726 768

Total Lot

389 1125



WILSON JONES
FORM 30 215

1

2

3

4

5

6

7

8

9

10

11

12

13

14

15

16

17

18

1

2

3

4

5

6

7

8

9

10

11

12

13

14

15

16

17

18

1094 24 8:56 AM in R Six Records 7:56 AM Doc # 82450

WILSON JONES
FORM 30 215

1	Jan. Stmt. # 595055	Jan. Statement # 595056	103 448	123 837	Jan. Stmt. # 615651	191	830	446	639	446	661	446	639
2	Jan. Stmt. # 595055	Jan. Statement # 595056	103 448	123 837	Jan. Stmt. # 615651	191	830	446	639	446	661	446	639
3	Jan. Stmt. # 595055	Jan. Statement # 595056	103 448	123 837	Jan. Stmt. # 615651	191	830	446	639	446	661	446	639
4	Jan. Stmt. # 595055	Jan. Statement # 595056	103 448	123 837	Jan. Stmt. # 615651	191	830	446	639	446	661	446	639
5	Jan. Stmt. # 595055	Jan. Statement # 595056	103 448	123 837	Jan. Stmt. # 615651	191	830	446	639	446	661	446	639
6	Jan. Stmt. # 595055	Jan. Statement # 595056	103 448	123 837	Jan. Stmt. # 615651	191	830	446	639	446	661	446	639
7	Jan. Stmt. # 595055	Jan. Statement # 595056	103 448	123 837	Jan. Stmt. # 615651	191	830	446	639	446	661	446	639
8	Jan. Stmt. # 595055	Jan. Statement # 595056	103 448	123 837	Jan. Stmt. # 615651	191	830	446	639	446	661	446	639
9	Jan. Stmt. # 595055	Jan. Statement # 595056	103 448	123 837	Jan. Stmt. # 615651	191	830	446	639	446	661	446	639
10	Jan. Stmt. # 595055	Jan. Statement # 595056	103 448	123 837	Jan. Stmt. # 615651	191	830	446	639	446	661	446	639
11	Jan. Stmt. # 595055	Jan. Statement # 595056	103 448	123 837	Jan. Stmt. # 615651	191	830	446	639	446	661	446	639
12	Jan. Stmt. # 595055	Jan. Statement # 595056	103 448	123 837	Jan. Stmt. # 615651	191	830	446	639	446	661	446	639
13	Jan. Stmt. # 595055	Jan. Statement # 595056	103 448	123 837	Jan. Stmt. # 615651	191	830	446	639	446	661	446	639
14	Jan. Stmt. # 595055	Jan. Statement # 595056	103 448	123 837	Jan. Stmt. # 615651	191	830	446	639	446	661	446	639



Jack Formond (St. 710614 Dec 10 7 7N x. 17E.) Recorded June 19

711 Street, Florence
 St. Louis, Mo.
 987

Unit 1	103 445	103 481	193 809	191	855 191	868 308	277	446	574 464	403
	464 420	1305 134								
Unit 2	103 445	103 481	193 809	191	855 191	868 308	277	446	574 464	403
	464 420	1305 134								
Unit 3	103 445	103 481	193 809	191	855 191	868 308	277	446	574 464	403
	464 420	1305 134								
Unit 4	103 445	103 481	193 809	191	855 191	868 308	277	446	574 464	403
	464 420	1305 134								
Unit 5	103 445	103 481	193 809	191	855 191	868 308	277	446	574 464	403
	464 420	1305 134								
Unit 6	103 445	103 481	193 809	191	855 191	868 308	277	446	574 464	403
	464 420	1305 134								
Unit 7	103 445	103 481	193 809	191	855 191	868 308	277	446	574 464	403
	464 420	1305 134								
Unit 8	103 445	103 481	193 809	191	855 191	868 308	277	446	574 464	403
	464 420	1305 134								
Unit 9	103 445	103 481	193 809	191	855 191	868 308	277	446	574 464	403
	464 420	1305 134								
Unit 10	103 445	103 481	193 809	191	855 191	868 308	277	446	574 464	403
	464 420	1305 134								

Removed from Condominium Ownership Act

1974 at 8.56 A.M. in R 82 Records L 750 ac A ac # 884 571.

WILSON JONES
FORM 30-215

1	Jan. Statement # 595055	103	448	123	887	Jan. Stat. # 615651	191	830	446	639	446	661
2	Jan. Statement # 595056	103	448	123	887	Jan. Stat. # 615651	191	830	446	639	446	661
3	Jan. Statement # 595055	103	448	123	887	Jan. Stat. # 615651	191	830	446	639	446	661
4	Jan. Statement # 595056	103	448	123	887	Jan. Stat. # 615651	191	830	446	639	446	661
5	Jan. Statement # 595055	103	448	123	887	Jan. Stat. # 615651	191	830	446	639	446	661
6	Jan. Statement # 595056	103	448	123	887	Jan. Stat. # 615651	191	830	446	639	446	661
7	Jan. Statement # 595055	103	448	123	887	Jan. Stat. # 615651	191	830	446	639	446	661
8	Jan. Statement # 595056	103	448	123	887	Jan. Stat. # 615651	191	830	446	639	446	661
9	Jan. Statement # 595055	103	448	123	887	Jan. Stat. # 615651	191	830	446	639	446	661
10	Jan. Statement # 595056	103	448	123	887	Jan. Stat. # 615651	191	830	446	639	446	661
11	Jan. Statement # 595055	103	448	123	887	Jan. Stat. # 615651	191	830	446	639	446	661
12	Jan. Statement # 595056	103	448	123	887	Jan. Stat. # 615651	191	830	446	639	446	661
13	Jan. Statement # 595055	103	448	123	887	Jan. Stat. # 615651	191	830	446	639	446	661
14	Jan. Statement # 595056	103	448	123	887	Jan. Stat. # 615651	191	830	446	639	446	661

15
16
17
18

Joseph Samuel St. N.Y. Dec 10 3 7 N. 178.) Recorded June

Joseph Samuel
 Section C. Unit
 985

Unit	1	103 445	103 481	135 809	191 855	191 868	308 277	446 574	464 403
		464 420	1305 134						
Unit	2	103 445	103 481	135 809	191 855	191 868	308 277	446 574	464 403
		464 420	1305 134						
Unit	3	97 389	308 277	403 392	464 403	464 420	1305 134		
Unit	4	103 445	103 481	135 809	191 855	191 868	308 277	446 574	464 403
		464 420	1305 134						
Unit	5	103 445	103 481	135 809	191 855	191 868	308 277	446 574	464 403
		464 420	1305 134						
Unit	6	103 445	103 481	135 809	191 855	191 868	308 277	446 574	464 403
		464 420	1305 134						
Unit	7	103 445	103 481	135 809	191 855	191 868	308 277	446 574	464 403
		464 420	1305 134						
Unit	8	103 445	103 481	135 809	191 855	191 868	308 277	446 574	464 403
		464 420	1305 134						
Unit	9	103 445	103 481	135 809	191 855	191 868	308 277	446 574	464 403
		464 420	1305 134						
Unit	10	92 593	153 40	308 277	446 574	464 403	420 1305	134	

Removed from Condominium Ownership Act

18
17
16
15
14
13
12
11
10
9
8
7
6
5
4
3
2
1

Lock toward Pt. M^y Dec 10 7 7 N. E. 17 E.) Fenced June

7th June
 Section H -
 1905

Unit 1	103 428	103 481	133 134	133 139	809 1363	191	855	191	868	308	277	446	574	464	403
Unit 2	103 445	103 481	1305 134	1305 1399	809 1363	191	855	191	868	308	277	446	574	464	403
Unit 3	103 445	103 481	1305 134	1305 1399	809 1363	191	855	191	868	308	277	446	574	403	390
Unit 4	103 445	103 481	1305 134	1305 1399	809 1363	191	855	191	868	308	277	446	574	464	403
Unit 5	84 229	151 9	308 277	446	574	464	403	464	420	1305	134	1399	1363		
Unit 6	103 445	103 481	1305 134	1305 1399	809 1363	191	855	191	868	308	277	446	574	464	267
Unit 7	103 445	103 481	1305 134	1305 1399	809 1363	191	855	191	868	308	277	446	574	464	403
Unit 8	103 445	103 481	1305 134	1305 1399	809 1363	191	855	191	868	308	277	446	574	464	403
Unit 9	89 430	308 277	464	403	464	420	966	583	1366	1019					
Unit 10	103 445	103 481	1305 134	1305 1399	809 1363	191	855	191	868	308	277	446	574	464	267

Jack Leonard (St. M's Dec 10 J. 7 N. R. 19 E.) Recorded June

Upper House
 Section B
 1003

Unit 1	103 445 464 420	103 481 1305 134	123 869	191 855	191 868	308 277	446 574	464 403
Unit 2	103 445 464 420	103 481 1305 134	123 869	191 855	191 868	308 277	446 574	464 403
Unit 3	103 445 464 420	103 481 1305 134	123 869	191 855	191 868	308 277	446 574	464 403
Unit 4	103 445 464 420	103 481 1305 134	123 869	191 855	191 868	308 277	446 574	464 403
Unit 5	103 445 464 420	103 481 1305 134	123 869	191 855	191 868	308 277	446 574	464 403
Unit 6	103 445 464 420	103 481 1305 134	123 869	191 855	191 868	308 277	446 574	464 403
Unit 7	103 445 464 420	103 481 1305 134	123 869	191 855	191 868	308 277	446 574	464 403
Unit 8	103 445 464 420	103 481 1305 134	123 869	191 855	191 868	308 277	446 574	464 403
Unit 9	103 445 464 420	103 481 1305 134	123 869	191 855	191 868	308 277	446 574	464 403
Unit 10	103 445 464 420	103 481 1305 134	123 869	191 855	191 868	308 277	446 574	464 403

17. 1974 at 8:56 A.M. in R 82 recorded 750 Dec # 884 571

WILSON JONES
FORM 30-215

1	Financing # # 595058	103 448	123 887	Jan. Stat # 615651	191	830	446	639	446	661	Fin. Statement # 693735
2	Financing # # 595058	103 448	123 887	Jan. Stat # 615651	191	830	446	639	446	661	Fin. Statement # 693735
3	Financing # # 595058	103 448	123 887	Jan. Stat # 615651	191	830	446	639	446	661	Fin. Statement # 693735
4	Financing # # 595058	103 448	123 887	Jan. Stat # 615651	191	830	446	639	446	661	Fin. Statement # 693735
5	Financing # # 595058	103 448	123 887	Jan. Stat # 615651	191	830	446	639	446	661	Fin. Statement # 693735
6	Financing # # 595058	103 448	123 887	Jan. Stat # 615651	191	830	446	639	446	661	Fin. Statement # 693735
7	Financing # # 595058	103 448	123 887	Jan. Stat # 615651	191	830	446	639	446	661	Fin. Statement # 693735
8	Financing # # 595058	103 448	123 887	Jan. Stat # 615651	191	830	446	639	446	661	Fin. Statement # 693735
9	Financing # # 595058	103 448	123 887	Jan. Stat # 615651	191	830	446	639	446	661	Fin. Statement # 693735
10	Financing # # 595058	103 448	123 887	Jan. Stat # 615651	191	830	446	639	446	661	Fin. Statement # 693735
11	Financing # # 595058	103 448	123 887	Jan. Stat # 615651	191	830	446	639	446	661	Fin. Statement # 693735
12	Financing # # 595058	103 448	123 887	Jan. Stat # 615651	191	830	446	639	446	661	Fin. Statement # 693735
13	Financing # # 595058	103 448	123 887	Jan. Stat # 615651	191	830	446	639	446	661	Fin. Statement # 693735
14	Financing # # 595058	103 448	123 887	Jan. Stat # 615651	191	830	446	639	446	661	Fin. Statement # 693735



Each found 1st. 71 N in Dec. 10 J 7 N & 17 E.) Revisited June 17.

Worcester
 Section C
 1911

Unit 1	103 445 464 420	103 481 1305 134	133 869	191 855	191 868	308 277	446 574	464 403
Unit 2	103 445 464 420	103 481 1305 134	133 869	191 855	191 868	308 277	446 574	464 403
Unit 3	103 445 464 420	103 481 1305 134	133 869	191 855	191 868	308 277	446 574	464 403
Unit 4	103 445 464 420	103 481 1305 134	133 869	191 855	191 868	308 277	446 574	464 403
Unit 5	85 405	151 13	308 277	446 574	403 464	420 1305	134	
Unit 6	103 445 464 420	103 481 1305 134	133 869	191 855	191 868	308 277	446 574	464 403
Unit 7	103 445 464 420	103 481 1305 134	133 869	191 855	191 868	308 277	446 574	464 403
Unit 8	103 445 464 420	103 481 1305 134	133 869	191 855	191 868	308 277	446 574	464 403
Unit 9	95 407	138 14	308 277	446 574	403 464	420 1305	134	
Unit 10	103 445 464 420	103 481 1305 134	133 869	191 855	191 868	308 277	446 574	464 403

18
17
16
15
14
13
12
11
10
9
8
7
6
5
4
3
2
1

1974 at 8.56 A.M. in R 82 Records 2750 Dec. # 884 571.

1	Financing St. #595058	103 448	123 837	Fin. Stat. #615651	191	830	446	639	446	661	446	446	Fin. Statement #693735
2	Financing St. #595058	103 448	123 837	Fin. Stat. #615651	191	830	446	639	446	661	446	446	Fin. Statement #693735
3	Financing St. #595058	103 448	123 837	Fin. Stat. #615651	191	830	446	639	446	661	446	446	Fin. Statement #693735
4	Financing St. #595058	103 448	123 837	Fin. Stat. #615651	191	830	446	639	446	661	446	446	Fin. Statement #693735
5	Financing St. #595058	103 448	123 837	Fin. Stat. #615651	191	830	446	639	446	661	446	446	Fin. Statement #693735
6	Financing St. #595058	151 15	446 639	446 661	191	830	446	639	446	661	446	446	Fin. Statement #693735
7	Financing St. #595058	103 448	123 837	Fin. Stat. #615651	191	830	446	639	446	661	446	446	Fin. Statement #693735
8	Financing St. #595058	103 448	123 837	Fin. Stat. #615651	191	830	446	639	446	661	446	446	Fin. Statement #693735
9	Financing St. #595058	103 448	123 837	Fin. Stat. #615651	191	830	446	639	446	661	446	446	Fin. Statement #693735
10	Financing St. #595058	103 448	123 837	Fin. Stat. #615651	191	830	446	639	446	661	446	446	Fin. Statement #693735
11	Financing St. #595058	103 448	123 837	Fin. Stat. #615651	191	830	446	639	446	661	446	446	Fin. Statement #693735
12	85 409 446 639 446 661			Fin. Statement #693735									
13													
14	Financing St. #595058	103 448	123 837	Fin. Stat. #615651	191	830	446	639	446	661	446	446	Fin. Statement #693735
15													
16													
17													
18													

Each Rowed 1st (M's) Sec. 11 J 7 N x 17 E.) Rowed June

Mr. Steward House
Admission # 1305

Unit 1	103 445 1305 134	103 481	103 809	191	855	191	868	308	277	446	574	464	403	464	420
Unit 2	103 445 1305 134	103 481	103 809	191	855	191	868	308	277	446	574	464	403	464	420
Unit 3	103 445 1305 134	103 481	103 809	191	855	191	868	308	277	446	574	464	403	464	420
Unit 4	103 445 1305 134	103 481	103 809	191	855	191	868	308	277	446	574	464	403	464	420
Unit 5	103 445 1305 134	103 481	103 809	191	855	191	868	308	277	446	574	464	403	464	420
Unit 6	103 445 1305 134	103 481	103 809	191	855	191	868	308	277	446	574	464	403	464	420
Unit 7	103 445 1305 134	103 481	103 809	191	855	191	868	308	277	446	574	464	403	464	420
Unit 8	103 445 1305 134	103 481	103 809	191	855	191	868	308	277	446	574	464	403	464	420
Unit 9	103 445 1305 134	103 481	103 809	191	855	191	868	308	277	446	574	464	403	464	420
Unit 10	103 445 1305 134	103 481	103 809	191	855	191	868	308	277	446	574	464	403	464	420

Removed from Condominium Ownership Act

17, 1974 at 8.56 A.M. in # 82 Records of 750 Doc # 884571

1	Financing # # 595055	103 448	123 837	Jan. 1974 # 615 651	191	830	446	639	446	661	191	639
2	Financing # # 595056	103 448	123 837	Jan. 1974 # 615 651	191	830	446	639	446	661	191	639
3	Financing # # 595056	103 448	123 837	Jan. 1974 # 615 651	191	830	446	639	446	661	191	639
4	Financing # # 595056	103 448	123 837	Jan. 1974 # 615 651	191	830	446	639	446	661	191	639
5	Financing # # 595056	103 448	123 837	Jan. 1974 # 615 651	191	830	446	639	446	661	191	639
6	Financing # # 595056	103 448	123 837	Jan. 1974 # 615 651	191	830	446	639	446	661	191	639
7	Financing # # 595056	103 448	123 837	Jan. 1974 # 615 651	191	830	446	639	446	661	191	639
8	Financing # # 595056	103 448	123 837	Jan. 1974 # 615 651	191	830	446	639	446	661	191	639
9	Financing # # 595056	103 448	123 837	Jan. 1974 # 615 651	191	830	446	639	446	661	191	639
10	Financing # # 595056	103 448	123 837	Jan. 1974 # 615 651	191	830	446	639	446	661	191	639
11	Financing # # 595056	103 448	123 837	Jan. 1974 # 615 651	191	830	446	639	446	661	191	639
12	Financing # # 595056	103 448	123 837	Jan. 1974 # 615 651	191	830	446	639	446	661	191	639
13	Financing # # 595056	103 448	123 837	Jan. 1974 # 615 651	191	830	446	639	446	661	191	639
14	Financing # # 595056	103 448	123 837	Jan. 1974 # 615 651	191	830	446	639	446	661	191	639
15												
16												
17												
18												

Each downward (ft 77 1/4 dec. 10 9 7 N' R. 14 E.) Recorded June 17,

77 1/4 Island House
 Section 13
 1305

Unit 1	103 445 1305 134	103 481	123 809	191	855 191	868	308	277	446	574 464	403	464	420
Unit 2	103 445 1305 134	103 481	123 809	191	855 191	868	308	277	446	574 464	403	464	420
Unit 3	103 445 1305 134	103 481	123 809	191	855 191	868	308	277	446	574 464	403	464	420
Unit 4	103 445 1305 134	103 481	123 809	191	855 191	868	308	277	446	574 464	403	464	420
Unit 5	103 445 1305 134	103 481	123 809	191	855 191	868	308	277	446	574 464	403	464	420
Unit 6	103 445 1305 134	103 481	123 809	191	855 191	868	308	277	446	574 464	403	464	420
Unit 7	103 445 1305 134	103 481	123 809	191	855 191	868	308	277	446	574 464	403	464	420
Unit 8	103 445 1305 134	103 481	123 809	191	855 191	868	308	277	446	574 464	403	464	420
Unit 9	103 445 1305 134	103 481	123 809	191	855 191	868	308	277	446	574 464	403	464	420
Unit 10	103 445 1305 134	103 481	123 809	191	855 191	868	308	277	446	574 464	403	464	420

Removed from Condominium Ownership Act

14
15
16
17
18

Lock Leonard (Pt. N 1/4 Sec. 10 T 7 N R. 17 E.) Recorded June

1770th District House
 Section C
 1631

Unit 1	103 445 1305 134	103 481	1223 869	191	855 191	868 308	277	446	574	464	403	464	420
Unit 2	103 445 1305 134	103 481	1223 869	191	855 191	868 308	277	446	574	464	403	464	420
Unit 3	103 445 1305 134	103 481	1223 869	191	855 191	868 308	277	446	574	464	403	464	420
Unit 4	103 445 1305 134	103 481	1223 869	191	855 191	868 308	277	446	574	464	403	464	420
Unit 5	103 445 1305 134	103 481	1223 869	191	855 191	868 308	277	446	574	464	403	464	420
Unit 6	103 445 1305 134	103 481	1223 869	191	855 191	868 308	277	446	574	464	403	464	420
Unit 7	103 445 1305 134	103 481	1223 869	191	855 191	868 308	277	446	574	464	403	464	420
Unit 8	103 445 1305 134	103 481	1223 869	191	855 191	868 308	277	446	574	464	403	464	420
Unit 9	103 445 1305 134	103 481	1223 869	191	855 191	868 308	277	446	574	464	403	464	420
Unit 10	103 445 1305 134	103 481	1223 869	191	855 191	868 308	277	446	574	464	403	464	420

Removed from Condominium Ownership Act

18
17
16
15
14
13
12
11
10
9
8
7
6
5
4
3
2
1

Look forward (Pt. 70114 Section 10 J 7 N. S. 17E) Recorded

Dutchland House

Section A Unit 1055

1	Unit	103 445 1305 134	103 481	123 869	191	855	191	868	308	277	446	574	464	403	464	420
2	Unit	103 445 1305 134	103 481	123 869	191	855	191	868	308	277	446	574	464	403	464	420
3	Unit	103 445 1305 134	103 481	123 869	191	855	191	868	308	277	446	574	464	403	464	420
4	Unit	103 445 1305 134	103 481	123 869	191	855	191	868	308	277	446	574	464	403	464	420
5	Unit	103 445 1305 134	103 481	123 869	191	855	191	868	308	277	446	574	464	403	464	420
6	Unit	103 445 1305 134	103 481	123 869	191	855	191	868	308	277	446	574	464	403	464	420
7	Unit	103 445 1305 134	103 481	123 869	191	855	191	868	308	277	446	574	464	403	464	420
8	Unit	103 445 1305 134	103 481	123 869	191	855	191	868	308	277	446	574	464	403	464	420
9	Unit	103 445 1305 134	103 481	123 869	191	855	191	868	308	277	446	574	464	403	464	420
10	Unit	103 445 1305 134	103 481	123 869	191	855	191	868	308	277	446	574	464	403	464	420

Removed from Condominium Ownership Act

18
17
16
15
14
13
12
11
10
9
8
7
6
5
4
3
2
1

Book Formed (Pt. 71 N¹⁴ Sec 10 J 7 N. E. 17 E.) Recorded June 17.

Auctioneers House
 District 8 Unit 1
 1305 134

Unit 1	103 445 1305 134	103 481	133 869	191	855 191	868 308	277	446	574 464	403 464	420
Unit 2	103 445 1305 134	103 481	133 869	191	855 191	868 308	277	446	574 464	403 464	420
Unit 3	103 445 1305 134	103 481	133 869	191	855 191	868 308	277	446	574 464	403 464	420
Unit 4	103 445 1305 134	103 481	133 869	191	855 191	868 308	277	446	574 464	403 464	420
Unit 5	103 445 1305 134	103 481	133 869	191	855 191	868 308	277	446	574 464	403 464	420
Unit 6	103 445 1305 134	103 481	133 869	191	855 191	868 308	277	446	574 464	403 464	420
Unit 7	103 445 1305 134	103 481	133 869	191	855 191	868 308	277	446	574 464	403 464	420
Unit 8	103 445 1305 134	103 481	133 869	191	855 191	868 308	277	446	574 464	403 464	420
Unit 9	103 445 1305 134	103 481	133 869	191	855 191	868 308	277	446	574 464	403 464	420
Unit 10	103 445 1305 134	103 481	133 869	191	855 191	868 308	277	446	574 464	403 464	420

Removed from Condominium Ownership Act

1974 at 8.56 A.M. in R 82 Records & 750 Dec. # 884 591

WILSON JONES
FORM 30 21S

1	Financing # # 595058	103 448 123	887	Fin. Det. # 615 651	191	830	446	639	446	661
2	Financing # # 595055	103 448 123	887	Fin. Det. # 615 651	191	830	446	639	446	661
3	Financing # # 595058	103 448 123	887	Fin. Det. # 615 651	191	830	446	639	446	661
4	Financing # # 595055	103 448 123	887	Fin. Det. # 615 651	191	830	446	639	446	661
5	Financing # # 595055	103 448 123	887	Fin. Det. # 615 651	191	830	446	639	446	661
6	Financing # # 595055	103 448 123	887	Fin. Det. # 615 651	191	830	446	639	446	661
7	Financing # # 595055	103 448 123	887	Fin. Det. # 615 651	191	830	446	639	446	661
8	Financing # # 595055	103 448 123	887	Fin. Det. # 615 651	191	830	446	639	446	661
9	Financing # # 595055	103 448 123	887	Fin. Det. # 615 651	191	830	446	639	446	661
10	Financing # # 595055	103 448 123	887	Fin. Det. # 615 651	191	830	446	639	446	661
11	Financing # # 595055	103 448 123	887	Fin. Det. # 615 651	191	830	446	639	446	661
12	Financing # # 595055	103 448 123	887	Fin. Det. # 615 651	191	830	446	639	446	661
13	Financing # # 595055	103 448 123	887	Fin. Det. # 615 651	191	830	446	639	446	661
14	Financing # # 595055	103 448 123	887	Fin. Det. # 615 651	191	830	446	639	446	661

15
16
17
18

Jack Forward 1 St. 71th by Sec. 16 J 7 N. R. 17 E.) Recorded June 17.

John Forward
 Section 6
 1351

Unit 1	103 445 1305 134	103 481	123 869	191	855 191	868 308	277 446	574 464	403 464	420
Unit 2	103 445 1305 134	103 481	123 869	191	855 191	868 308	277 446	574 464	403 464	420
Unit 3	103 445 1305 134	103 481	123 869	191	855 191	868 308	277 446	574 464	403 464	420
Unit 4	103 445 1305 134	103 481	123 869	191	855 191	868 308	277 446	574 464	403 464	420
Unit 5	103 445 1305 134	103 481	123 869	191	855 191	868 308	277 446	574 464	403 464	420
Unit 6	279 1313 1305 134	308 277	446 574	464 403	464 420					
Unit 7	103 445 1305 134	103 481	123 869	191	855 191	868 308	277 446	574 464	403 464	420
Unit 8	103 445 1305 134	103 481	123 869	191	855 191	868 308	277 446	574 464	403 464	420
Unit 9	103 445 1305 134	103 481	123 869	191	855 191	868 308	277 446	574 464	403 464	420
Unit 10	103 445 1305 134	103 481	123 869	191	855 191	868 308	277 446	574 464	403 464	420

Removed from Condominium Ownership Act

18
17
16
15
14
13
12
11
10
9
8
7
6
5
4
3
2
1

1974 at 8156 G. 977. in X 82 Records 750 Doc # 884571

1	Financing St. #595055	103	448	123	837	Jan. 1965	191	830	446	661	446	661	446	661	446	661	446	661	446	661	446	661
2	Financing St. #595056	103	448	123	837	Jan. 1965	191	830	446	661	446	661	446	661	446	661	446	661	446	661	446	661
3	Financing St. #595055	103	448	123	837	Jan. 1965	191	830	446	661	446	661	446	661	446	661	446	661	446	661	446	661
4	Financing St. #595056	103	448	123	837	Jan. 1965	191	830	446	661	446	661	446	661	446	661	446	661	446	661	446	661
5	Financing St. #595055	103	448	123	837	Jan. 1965	191	830	446	661	446	661	446	661	446	661	446	661	446	661	446	661
6	Financing St. #595056	103	448	123	837	Jan. 1965	191	830	446	661	446	661	446	661	446	661	446	661	446	661	446	661
7																						
8	404 1379	446	661																			
9	Financing St. #595055	103	448	123	837	Jan. 1965	191	830	446	661	446	661	446	661	446	661	446	661	446	661	446	661
10	Financing St. #595056	103	448	123	837	Jan. 1965	191	830	446	661	446	661	446	661	446	661	446	661	446	661	446	661
11	Financing St. #595055	103	448	123	837	Jan. 1965	191	830	446	661	446	661	446	661	446	661	446	661	446	661	446	661
12	Financing St. #595056	103	448	123	837	Jan. 1965	191	830	446	661	446	661	446	661	446	661	446	661	446	661	446	661
13	Financing St. #595055	103	448	123	837	Jan. 1965	191	830	446	661	446	661	446	661	446	661	446	661	446	661	446	661
14	Financing St. #595056	103	448	123	837	Jan. 1965	191	830	446	661	446	661	446	661	446	661	446	661	446	661	446	661
15																						
16																						
17																						
18																						

State County Estate (Stat 10 871) # 768785 vol. 8 col. 8 (dm) for 194-197

194-197

949	134	1279	1114	4136	47	1047	230	1261	1027	534	1228	313	1858	501
951	134	1279	1114	420	85	940	196	572	232	1261				
953	134	1279	1114	4134	230	1261	280	273	370	840	944	260		
955	134	1279	1114	424	230	1261	1000							
957	134	1279	1114	442	230	1261								
959	134	1279	1114	446	230	1261	935	309						
963	134	1279	1114	450	230	1261	238	134	301	450	305	411	305	413
965	134	1279	1114	1153	230	1261	221	442	338	171	682	214		
967	134	1279	1114	1155	203	991	230	1261	428	787	1278	603	1373	566
969	134	1279	1114	457	215	472	230	1261	779	291				
971	134	1279	1114	461	230	1261	255	1067	739	157	895	958	895	959
975	134	1279	1114	558	230	1261	469	717	706	238	845	153	1090	316

12
13
14
15
16
17
18

12
13
14
15
16
17
18

Gene Inventory & Index Cont 1. C 879 # 768 785 142. 8 0 879 79. 194-197, seeing 7. 7. 7. 7. 7.

Gene Inventory Sheet

983	134	1379	1444	4664	180	175	230	1261	352	42	122	558	814	238
985	134	1399	1444	4664	230	1261	466	353						
987	134	1399	1444	468	230	1261	435	992	445	251	1047	10	1655	884
989	134	1399	1444	472	1111	411	230	1261	1154	555				
991	134	1399	1444	478	230	1261	582	225	785	524				
993	134	1399	1444	481	230	1261	249	475	550	5				
994	134	1399	1444	691	230	1261	263	1458	288	822	375	606	667	1303
	1041	536												738
995	134	1399	1444	488	230	1261								883
996	134	1399	1444	691	230	1261	263	1458	300	865	766	1276		739
997	134	1399	1444	486	230	1261	242	1165	922	338	963	667	1021	1041
998	134	1399	1444	701	230	1261	263	1458	345	915				532
999	134	1399	1444	488	230	1261	662	417	1151	999	1317	464		
1000	134	1399	1444	701	230	1261	263	1458	319	867	988	471	1424	1330
1001	134	1399	1444	472	230	1261	917	549						
1003	134	1399	1444	476	230	1261	411	1112	971	54	1199	520	1258	714
1005	134	1399	1444	479	230	1261	397	452						1894
1007	134	1399	1444	505	230	1261	704	640	1092	357				602

Take Inventory Estimate (Est 1, 0.8m) # 768785 - Vol. 80.8m³ sp. 194-197 - using

Take Inventory Count

1009	134	1079	144	511	230	1261	591	722	600	14									
1011	134	1219	144	517	230	1261	324	80	1205	732									
1013	130	219	144	605	230	1261	256	302	668	289									
1014	130	219	146	1705	230	1261	263	457	1120	249									
1015	134	219	144	530	144	535 230	1261	1543	96										
1017	130	219	144	526	230	1261	925	441	1218	597									
1018	130	219	1110	1709	230	1261	263	1457	1206	593									
1019	134	1219	144	539	230	1261	411	669	161	22									
	1048	22	1282	357															
1020	130	1199	1116	704	230	1261	263	457	1107	260									
1021	130	1219	144	535	209	546	230	1261	386	612									
1022	130	1219	146	111	230	1261	263	457	1115	867									
1023	134	1199	1171	616	230	1261	341	209	341	211									
1025	130	1219	144	537	230	1261	235	242	1052	912									

1006 297

1208 525 1250 61 1209 138
 803 403 803 404 803 405 803 406 1039 145

... # 768785 ... 194-197. being 17.

Chippewic Road
Route

948	134	1279	118	992	230	1261	302	551	625	1209	1145	949	1853	2004	1853	2005	1853	2006	1853	2007
1853	2008	1853	2009	1853	2010															
950	134	1279	1144	545	230	1261	289	239	410	1216	469	1202	1650	218	925	172	985	173		
952	134	1279	1144	548	230	1261	522	1050	632	1060	1355	326	1465	123						
954	134	1279	1191	596	230	1261	380	157	818	1021	1162	781								
956	134	1279	1144	550	151	618	165	703	230	1261	1100	413								
958	134	1279	1144	552	230	1261	251	922	960	405	1213	480								
960	134	1279	182	902	205	571	230	1261	388	971	573	1372	145	641	1126	582				
962	134	1279	152	832	230	1261	440	324												
964	134	1279	182	906	230	1261	250	156	336	762	384	163	1212	332	1740	365				
966	134	1279	1111	555	230	1261	248	620	262	916	222	265	1467	1333	1601	839				
968	134	1279	183	84	230	1261	1302	89	1612	173										
970	134	1279	141	619	230	1261	591	723	600	14	1047	162								
972	134	1279	1141	562	230	1261	213	952												
974	134	1279	183	109	119	26	230	1261	522	211										
976	134	1279	152	1202	230	1261	929	781	1141	878	1926	1638								
978	134	1279	1144	539	191	1109	230	26	404	218	455	844	500	222	844	849	844	853	922	438
980	134	1279	1111	542	230	1261	252	724	512	944	571	522	632	929	895	951	895	952	939	999
982	134	1279	149	1138					230	1261	1167	313	1113	488						

18

